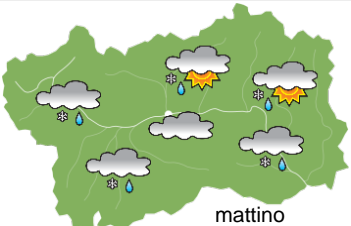
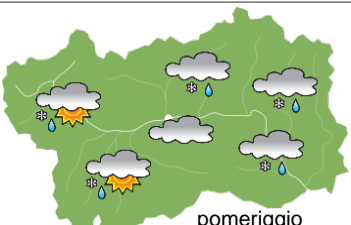
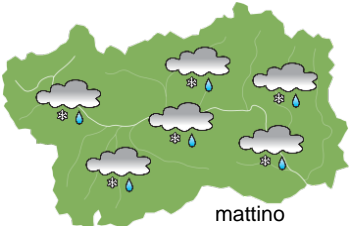
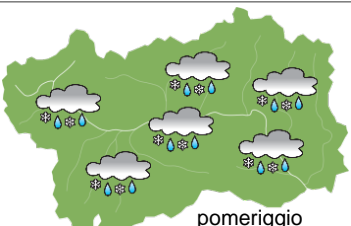
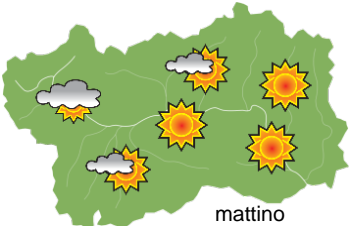
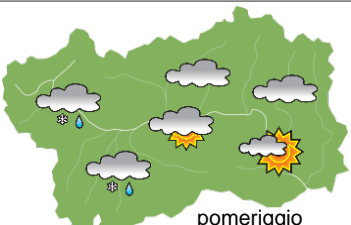






SITUAZIONE SINOTTICA

Oggi ancora grigio con deboli precipitazioni. Domani fa ingresso nella nostra regione una attiva ma rapida perturbazione con precipitazioni diffuse; il suo allontanamento verso est già nella serata di venerdì permette una breve pausa al mattino di sabato, con schiarite. Tuttavia già nel pomeriggio di sabato transita una rapida perturbazione con nuove nubi e piogge deboli. La tendenza rimane incerta: da domenica è probabile che la nostra regione venga interessata da correnti NW in quota, intense domenica e lunedì, con tempo generalmente asciutto con schiarite sui settori orientali, nuvoloso con deboli precipitazioni sui settori occidentali.

giovedì 19 dicembre 2019		attendibilità: ★★☆☆
 mattino	<p>Cielo da molto nuvoloso a coperto; possibile qualche temporanea ed irregolare schiarita, specie sulle testate vallive N e W. Precipitazioni molto deboli sui settori occidentali e centrali, deboli sul settore orientale, al più localmente moderate sul confine SE col Piemonte; limite delle nevicate tra 1700 e 1900m.</p> <p>Venti: 3000 m SE, moderati al mattino, in intensificazione sino a forti dal pomeriggio. Nelle valli deboli da SE.</p> <p>Temperature: in lieve aumento nelle valli. Zero termico: 1900 / 2300 m; T 1500: 2 / 4 °C; T 3000: -7 / -5 °C (valori nella libera atmosfera).</p> <p>Pressione: in diminuzione dal pomeriggio.</p>	
 pomeriggio	<p>Temperature: <i>montagna (max)</i> ◀▶</p> <p>Temperature: <i>valli (max)</i> ▶▲</p>	<p>Segnalazioni: nulla da segnalare.</p>

venerdì 20 dicembre 2019		attendibilità: ★★☆☆
 mattino	<p>Cielo coperto e precipitazioni diffuse ed in progressiva intensificazione nel corso della giornata sino a moderate sui settori occidentali e centrali, forti sul settore orientale; limite delle nevicate tra 1500 e 1800m, in calo nel pomeriggio sin verso 1400m circa, a 1300m in serata sui settori W.</p> <p>Venti: 3000 m forti da SE, in attenuazione dal tardo pomeriggio e rotazione da W. Nelle valli moderati da SE.</p> <p>Temperature: in lieve aumento le massime. Zero termico: 2200 / 1700 m; T 1500: 2 / 4 °C; T 3000: -8 / -4 °C (valori nella libera atmosfera).</p> <p>Pressione: in diminuzione.</p>	
 pomeriggio	<p>Temperature: <i>montagna (min max)</i> ◀▶ ▲</p> <p>Temperature: <i>valli (min max)</i> ◀▶ ◀▶</p>	<p>Segnalazioni: sui settori orientali precipitazioni forti, con nevicate abbondanti sopra i 1900m circa.</p>

sabato 21 dicembre 2019		attendibilità: ★★☆☆
 mattino	<p>Al mattino asciutto e cielo sereno o poco nuvoloso con qualche addensamento sulla dorsale di confine W. Dalla tarda mattinata rapido aumento della nuvolosità e dal primo pomeriggio nuvoloso ovunque, con precipitazioni dal tardo pomeriggio a partire da W in estensione a tutta la regione in serata.</p> <p>Venti: 3000 m al mattino moderati da W, in rotazione da SW dal pomeriggio. Nelle valli da moderati a deboli da W-NW.</p> <p>Temperature: in calo, specie in montagna. Zero termico: 1500 / 1900 m (valori nella libera atmosfera).</p> <p>Pressione: stazionaria.</p>	
 pomeriggio	<p>Temperature: <i>montagna (min max)</i> ▼▼</p> <p>Temperature: <i>valli (min max)</i> ▼◀▶</p>	

tendenza successiva				attendibilità: ★☆☆☆
 dom 22 dic	 lun 23 dic	 mar 24 dic	 mer 25 dic	<p>Domenica e lunedì nuvoloso con precipitazioni deboli sul settore W, asciutto con nuvolosità irregolare sul resto della regione. Martedì asciutto ma con nuvolosità irregolare. Mercoledì asciutto e soleggiato.</p>

19/12/2019	Temperatura Max di ieri (ore 12-18) °C	Temperatura Min di oggi (ore 00-08) °C	Precipitazioni ultime 24 ore (ore 08-08) mm
Aosta - Piazza Plouves 580 m. slm	7,6	6,4	-
Ayas - Champoluc 1566 m. slm	3,3	0,6	1,8
Champorcher - Petit-Mont-Blanc 1640 m. slm	3,7	1,7	5,2
Cogne - Gimillan 1785 m. slm	2,0	-0,1	0,6
Courmayeur - Dolonne 1200 m. slm	4,6	2,5	2,0
Donnas - Clapey 341 m. slm	9,3	7,9	7,6
Etroubles - Chevière 1339 m. slm	3,1	2,0	0,0
Gressoney-Saint-Jean - Bieltschocke 1370 m. slm	3,6	1,1	8,2
La Thuile - Les Granges 1637 m. slm	2,7	1,7	1,2
Morgex - Capoluogo 938 m. slm	5,2	3,9	1,0
Nus - Saint-Barthélemy - Osservatorio 1675 m. slm	4,5	2,8	0,2
Rhêmes-Notre-Dame - Chaudanne 1794 m. slm	3,0	0,3	2,4
Saint-Christophe - Aeroporto 545 m. slm	7,5	6,1	0,0
Saint-Vincent - Terme 626 m. slm	7,7	6,9	1,2
Valgrisenche - Menthiu 1859 m. slm	2,3	0,4	0,4
Valsavarenche - Pont 1951 m. slm	2,4	0,1	0,4
Valtournenche - Breuil Cervinia 1998 m. slm	2,4	-0,1	4,2
Verrès - Capoluogo 375 m. slm	9,2	7,4	4,4
Villeneuve - S.R. Saint-Nicolas 839 m. slm	6,7	5,7	0,0

(I dati riportati sono pubblicati con procedura automatica, non risultano pertanto validati)