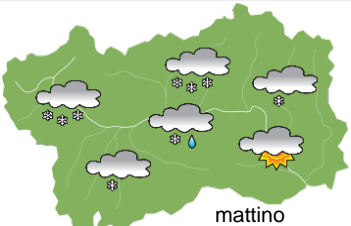
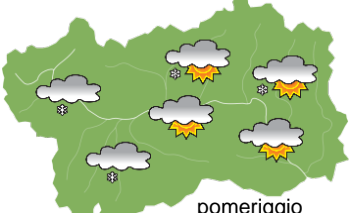
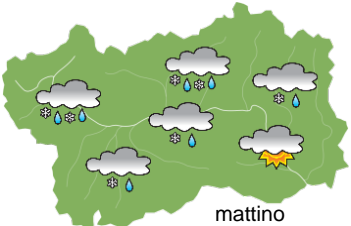
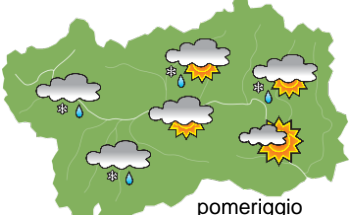
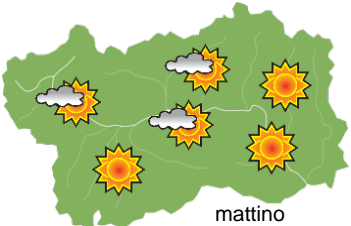







SITUAZIONE SINOTTICA

La nostra regione per tutta la settimana è interessata da correnti in quota da NW, intense sino a mercoledì, poi in attenuazione da giovedì. Il tempo oggi e domani sarà generalmente ventoso, più soleggiato ad est, grigio con deboli precipitazioni ad ovest; mercoledì ancora ventoso ma abbastanza soleggiato; da giovedì meno vento e generalmente abbastanza soleggiato, specie nella fine settimana.

lunedì 23 dicembre 2019		attendibilità: ★★☆☆
 mattino	<p>Cielo da nuvoloso a molto nuvoloso su gran parte della regione con schiarite pomeridiane; sulla bassa Valle al confine col Piemonte cielo irregolarmente nuvoloso. Precipitazioni moderate sui settori occidentali e settentrionali, deboli sui settori centrali, occasionali sulla bassa Valle e sui settori meridionali; limite delle nevicate a 1200m circa; attenuazione delle precipitazioni nel pomeriggio.</p> <p>Venti: 3000 m forti o molto forti da NW, in temporanea attenuazione la sera. Nelle valli favonio a tratti forte.</p> <p>Temperature: in calo in montagna, stazionarie nelle vallate. Dalla serata aumento della temperatura in montagna.</p> <p>Zero termico: 1400 / 1700 m; T 1500: -2 / 2 °C; T 3000: -12 / -10 °C (valori nella libera atmosfera).</p> <p>Pressione: in aumento.</p>	
 pomeriggio	<p>Temperature: <i>montagna (max)</i> ▼</p> <p>Temperature: <i>valli (max)</i> ◀</p>	<p>Segnalazioni: venti forti nelle vallate ed in montagna, molto forti sopra i 4000m.</p>

martedì 24 dicembre 2019		attendibilità: ★★☆☆
 mattino	<p>Cielo molto nuvoloso ma con schiarite sulla bassa Valle al confine col Piemonte; da metà pomeriggio attenuazione delle nubi e schiarite frequenti ovunque. Precipitazioni al mattino localmente moderate sui settori occidentali e settentrionali, deboli sui settori centrali, occasionali sulla bassa Valle e sui settori meridionali; nel pomeriggio in attenuazione e limitate alle dorsali W e N; limite delle nevicate in rapida risalita da 1500m a 1900m circa.</p> <p>Venti: 3000 m da NW, al mattino da moderati a forti, nel pomeriggio forti o molto forti. Nelle valli favonio, a tratti forte nel pomeriggio.</p> <p>Temperature: nelle valli minime in calo, ma localmente stazionarie o in aumento per favonio, in aumento in montagna; massime in aumento.</p> <p>Zero termico: 1500 » 2200 m; T 1500: 0 / 5 °C; T 3000: -7 / -3 °C (valori nella libera atmosfera).</p> <p>Pressione: in diminuzione dal pomeriggio.</p>	
 pomeriggio	<p>Temperature: <i>montagna (min max)</i> ▲ ▲</p> <p>Temperature: <i>valli (min max)</i> ◀ ▲</p>	<p>Segnalazioni: vento a tratti forte nelle vallate, forte in montagna.</p>

mercoledì 25 dicembre 2019		attendibilità: ★★☆☆
 mattino	<p>Al mattino addensamenti sulla dorsale di confine N sino a nuvoloso, sul resto della regione già sereno o poco nuvoloso. Nel pomeriggio cielo sereno ovunque.</p> <p>Venti: 3000 m da NW forti. Nelle vallate al mattino favonio a tratti forte, nel pomeriggio attenuazione.</p> <p>Temperature: in calo, ad eccezione le minime nelle vallate con favonio.</p> <p>Zero termico: 1500 » 2000 m (valori nella libera atmosfera).</p> <p>Pressione: in aumento al mattino, poi stazionaria.</p>	
 pomeriggio	<p>Temperature: <i>montagna (min max)</i> ▼ ▼</p> <p>Temperature: <i>valli (min max)</i> ▼ ▼</p>	

tendenza successiva				attendibilità: ★★☆☆
 gio 26 dic	 ven 27 dic	 sab 28 dic	 dom 29 dic	<p>Giovedì mattina soleggiato ma aumento delle nubi progressivo e nel pomeriggio nuvoloso. Venerdì abbastanza soleggiato al mattino, soleggiato nel pomeriggio. Sabato e domenica soleggiato.</p>

23/12/2019	Temperatura Max di ieri (ore 12-18) °C	Temperatura Min di oggi (ore 00-08) °C	Precipitazioni ultime 24 ore (ore 08-08) mm
Aosta - Piazza Plouves 580 m. slm	8,2	4,1	-
Ayas - Champoluc 1566 m. slm	1,4	-2,1	1,4
Champorcher - Petit-Mont-Blanc 1640 m. slm	2,5	-2,1	1,4
Cogne - Gimillan 1785 m. slm	-0,9	-4,2	1,2
Courmayeur - Dolonne 1200 m. slm	1,8	0,4	16,0
Donnas - Clapey 341 m. slm	13,5	8,8	0,2
Etroubles - Chevière 1339 m. slm	2,0	-1,1	3,4
Gressoney-Saint-Jean - Bieltschocke 1370 m. slm	5,5	-0,4	1,8
La Thuile - Les Granges 1637 m. slm	-1,1	-3,0	2,8
Morgex - Capoluogo 938 m. slm	3,7	1,9	6,8
Nus - Saint-Barthélemy - Osservatorio 1675 m. slm	-0,5	-2,8	1,0
Rhêmes-Notre-Dame - Chaudanne 1794 m. slm	-0,8	-3,7	19,8
Saint-Christophe - Aeroporto 545 m. slm	8,6	4,8	1,4
Saint-Vincent - Terme 626 m. slm	9,3	4,4	1,0
Valgrisenche - Menthiu 1859 m. slm	-1,9	-4,3	13,2
Valsavarenche - Pont 1951 m. slm	-0,5	-4,5	10,0
Valtournenche - Breuil Cervinia 1998 m. slm	-1,2	-5,4	11,0
Verrès - Capoluogo 375 m. slm	13,0	7,7	0,0
Villeneuve - S.R. Saint-Nicolas 839 m. slm	5,7	3,5	5,0

(I dati riportati sono pubblicati con procedura automatica, non risultano pertanto validati)