
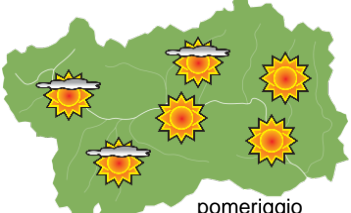
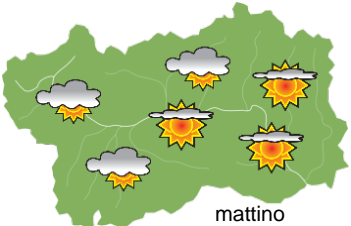
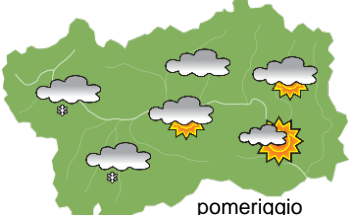
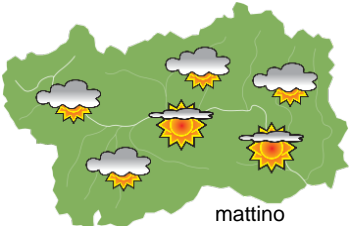
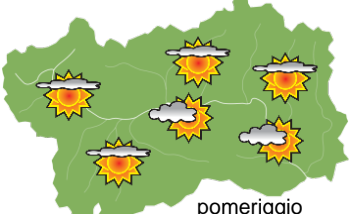






SITUAZIONE SINOTTICA

La situazione a grande scala è caratterizzata dalla presenza di una temporanea area di alta pressione sull'Europa, con tempo stabile nella giornata odierna. Tuttavia già da stasera una saccatura nordatlantica con aria più fresca ed umida si approfondisce sulla Francia ed interessa marginalmente la nostra regione nella giornata di domani, con nubi e qualche fiocco di neve sul confine W. Venerdì correnti NW in quota con tempo stabile. Sabato un altro piccolo impulso di aria fresca interessa marginalmente la Valle d'Aosta, con un po' di nubi; tuttavia nel corso di domenica è atteso l'arrivo di una perturbazione più attiva che interesserà la nostra regione dal pomeriggio di domenica sino a buona parte di lunedì, con nubi e deboli nevicate.

 <p>mattino</p>		mercoledì 6 febbraio 2019		attendibilità: ★★☆☆	
		<p>Cielo sereno ovunque. Dal tardo pomeriggio velature alte e sottili in transito da ovest ad est a partire dai settori occidentali. Venti: 3000 m SW deboli, in rinforzo dalla sera; a regime di brezza nelle valli, poi da SE in serata. Temperature: stazionarie. Zero termico: 1800 » 2600 m; T 1500: 0 » 7 °C; T 3000: -5 / -3 °C (valori nella libera atmosfera). Pressione: stazionaria.</p>			
 <p>pomeriggio</p>		Temperature: <i>montagna (max)</i>	Temperature: <i>valli (max)</i>	Segnalazioni: nulla da segnalare.	

 <p>mattino</p>		giovedì 7 febbraio 2019		attendibilità: ★★☆☆	
		<p>Sino al mattino presto cielo velato. Poi aumento della nuvolosità sino a cielo nuvoloso o molto nuvoloso sui settori occidentali e centrali (qualche irregolare schiarita sui settori centrali), ed irregolarmente nuvoloso sui settori orientali con tratti soleggiati in bassa Valle. Qualche debole nevicata sui settori W dal pomeriggio, in occasionale estensione ai settori centrali (limite delle nevicate in calo da 1300m sin verso 900m in serata); sui settori orientali asciutto. Venti: 3000 m SW moderati, in rotazione da NW al pomeriggio; favonio irregolare nelle valli dal pomeriggio. Temperature: minime in lieve aumento, massime in calo. Zero termico: 2400 / 1300 m; T 1500: 0 » 5 °C; T 3000: -5 » -9 °C (valori nella libera atmosfera). Pressione: in diminuzione al mattino, poi in aumento.</p>			
 <p>pomeriggio</p>		Temperature: <i>montagna (min max)</i>	Temperature: <i>valli (min max)</i>	Segnalazioni: nulla da segnalare.	

 <p>mattino</p>		venerdì 8 febbraio 2019		attendibilità: ★★☆☆	
		<p>Al mattino nuvolosità irregolare, con schiarite nella Valle centrale ed in bassa Valle, ed addensamenti in montagna. Nel pomeriggio generale attenuazione della nuvolosità. Venti: 3000 m NW moderati in attenuazione e rotazione da SW dal pomeriggio; favonio irregolare nelle valli al mattino, dal pomeriggio da SE deboli. Temperature: minime in calo, ad eccezione dei fondovalle centrale ed orientale, in aumento per favonio. Massime in aumento nelle valli. Zero termico: 1000 / 1800 m (valori nella libera atmosfera). Pressione: stazionaria.</p>			
 <p>pomeriggio</p>		Temperature: <i>montagna (min max)</i>	Temperature: <i>valli (min max)</i>		

tendenza successiva				attendibilità: ★★☆☆	
 <p>sab 9 feb</p>	 <p>dom 10 feb</p>	 <p>lun 11 feb</p>	 <p>mar 12 feb</p>	<p>Sabato sul settore W nuvoloso con deboli nevicate, asciutto sui rimanenti settori, con nuvolosità irregolare e schiarite frequenti sul settore E. Domenica molto nuvoloso con deboli precipitazioni, più frequenti ad W. Lunedì ancora molto nuvoloso ad W, qualche schiarita sul resto della regione. Martedì irregolarmente nuvoloso ad W, poco nuvoloso ad E.</p>	

06/02/2019	Temperatura Max di ieri (ore 12-18) °C	Temperatura Min di oggi (ore 00-08) °C	Precipitazioni ultime 24 ore (ore 08-08) mm
Aosta - Piazza Plouves 580 m. slm	7,9	-2,7	-
Ayas - Champoluc 1566 m. slm	7,6	-10,8	0,0
Champorcher - Petit-Mont-Blanc 1640 m. slm	7,1	1,3	0,0
Cogne - Gimillan 1785 m. slm	5,1	-4,0	0,0
Courmayeur - Dolonne 1200 m. slm	8,4	-4,2	0,0
Donnas - Clapey 341 m. slm	7,4	2,0	0,0
Etroubles - Chevière 1339 m. slm	3,1	-2,6	0,0
Gressoney-Saint-Jean - Bieltschocke 1370 m. slm	8,4	-10,4	0,0
La Thuile - Les Granges 1637 m. slm	4,4	-3,3	0,0
Morgex - Capoluogo 938 m. slm	5,7	-7,7	0,0
Nus - Saint-Barthélemy - Osservatorio 1675 m. slm	7,7	0,1	0,0
Rhêmes-Notre-Dame - Chaudanne 1794 m. slm	4,3	-7,9	0,0
Saint-Christophe - Aeroporto 545 m. slm	11,5	-7,7	0,0
Saint-Vincent - Terme 626 m. slm	10,1	-1,1	0,0
Valgrisenche - Menthieu 1859 m. slm	4,0	-1,3	0,0
Valsavarenche - Pont 1951 m. slm	3,7	-3,0	0,0
Valtournenche - Breuil Cervinia 1998 m. slm	3,2	-6,4	0,0
Verrès - Capoluogo 375 m. slm	11,3	0,7	0,0
Villeneuve - S.R. Saint-Nicolas 839 m. slm	9,5	0,6	0,0

(I dati riportati sono pubblicati con procedura automatica, non risultano pertanto validati)