
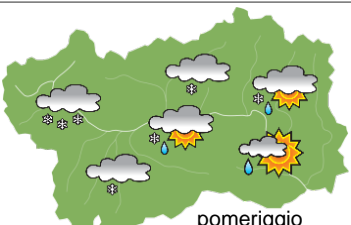
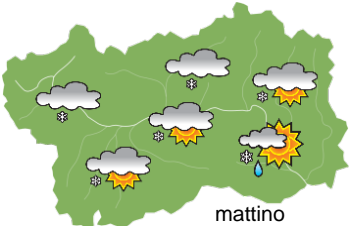
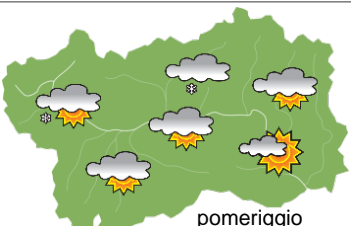
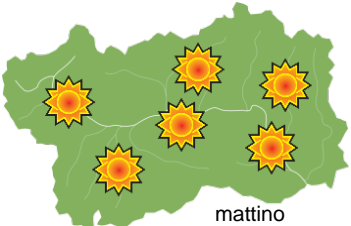
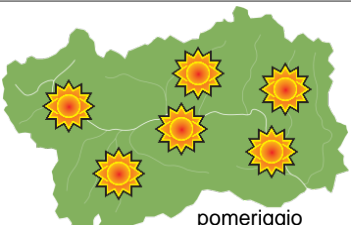






SITUAZIONE SINOTTICA

Un'alta pressione sul Mediterraneo cede all'ingresso di una depressione nord-atlantica: oggi un fronte freddo associato a quest'ultima struttura depressionaria porterà neve, soprattutto a Ovest e a Nord. Da questa sera il vento ruoterà da NW e domani, nel settore freddo, l'aria via via più secca e fredda lascerà comunque ancora neve sui confini esteri. In seguito l'alta pressione riprenderà piede, favorendo rialzo della pressione e delle temperature, soprattutto in quota, meno nelle valli dove saranno favorite inversioni termiche.

		domenica 10 febbraio 2019		attendibilità: ★★★
 <p style="text-align: center;">mattino</p>	<p>Sempre più nuvoloso con deboli precipitazioni, più intense e persistenti a NW, anche moderate ai confini esteri. Neve a 800/1000 m circa.</p> <p>Venti: 3000 m forti o molto forti da SW, in rotazione da NW in serata; assenti o deboli da SE nelle valli, foehn in sviluppo dalla sera.</p> <p>Temperature: in calo.</p> <p>Zero termico: 1600 m; T 1500: 1 °C; T 3000: -9 » -12 °C (valori nella libera atmosfera).</p> <p>Pressione: in calo.</p>			
	 <p style="text-align: center;">pomeriggio</p>	<p>Temperature: <i>montagna (max)</i></p>	▼	<p>Segnalazioni: nevicatae.</p>
<p>Temperature: <i>valli (max)</i></p>		▼		

		lunedì 11 febbraio 2019		attendibilità: ★★★
 <p style="text-align: center;">mattino</p>	<p>Molto nuvoloso al primo mattino con qualche fiocco di neve anche nei fondovalle, misto a pioggia in bassa valle. Nel corso della mattinata schiarite sempre più ampie a partire dalla bassa valle fino a cielo soleggiato nel pomeriggio. Nuvolosità più persistente a NW con schiarite più graduali, e deboli bufere di neve sui rilievi di confine estero per buona parte della giornata.</p> <p>Venti: 3000 m forti o molto forti da NW, in graduale rotazione da N; foehn intenso nelle valli.</p> <p>Temperature: in calo.</p> <p>Zero termico: 700 » 1300 m; T 1500: -5 » -2 °C; T 3000: -14 / -16 °C (valori nella libera atmosfera).</p> <p>Pressione: in deciso rialzo.</p>			
	 <p style="text-align: center;">pomeriggio</p>	<p>Temperature: <i>montagna (min max)</i></p>	▼ ▼	<p>Segnalazioni: intensi foehn nelle valli e vento in quota.</p>
<p>Temperature: <i>valli (min max)</i></p>		▼ ▼		

		martedì 12 febbraio 2019		attendibilità: ★★★
 <p style="text-align: center;">mattino</p>	<p>Sereno con qualche banco nuvoloso di passaggio.</p> <p>Venti: 3000 m moderati da N, in rotazione da NE e attenuazione dalla sera; foehn in attenuazione nelle valli.</p> <p>Temperature: in ripresa tranne le minime nei fondovalle.</p> <p>Zero termico: 1100 » 1700 m (valori nella libera atmosfera).</p> <p>Pressione: in calo.</p>			
	 <p style="text-align: center;">pomeriggio</p>	<p>Temperature: <i>montagna (min max)</i></p>	▲ ▲	
<p>Temperature: <i>valli (min max)</i></p>		◀ ▲		

				tendenza successiva	attendibilità: ★★★
 <p style="text-align: center;">mer 13 feb</p>	 <p style="text-align: center;">gio 14 feb</p>	 <p style="text-align: center;">ven 15 feb</p>	 <p style="text-align: center;">sab 16 feb</p>	<p>Sereno e temperature in graduale rialzo mercoledì, possibili strati giovedì mattina, soleggiato e mite in quota in seguito.</p>	

10/02/2019	Temperatura Max di ieri (ore 12-18) °C	Temperatura Min di oggi (ore 00-08) °C	Precipitazioni ultime 24 ore (ore 08-08) mm
Aosta - Piazza Plouves 580 m. slm	9,2	0,3	-
Ayas - Champoluc 1566 m. slm	7,3	-5,1	0,0
Champorcher - Petit-Mont-Blanc 1640 m. slm	5,3	-2,1	0,0
Cogne - Gimillan 1785 m. slm	5,7	-5,5	0,0
Courmayeur - Dolonne 1200 m. slm	10,3	-1,2	0,6
Donnas - Clapey 341 m. slm	9,9	2,8	0,0
Etroubles - Chevière 1339 m. slm	8,3	-2,3	0,0
Gressoney-Saint-Jean - Bieltschocke 1370 m. slm	3,5	-5,3	0,0
La Thuile - Les Granges 1637 m. slm	4,7	-3,4	0,0
Morgex - Capoluogo 938 m. slm	11,6	-1,3	0,0
Nus - Saint-Barthélemy - Osservatorio 1675 m. slm	6,6	-2,8	0,0
Rhêmes-Notre-Dame - Chaudanne 1794 m. slm	6,1	-6,1	0,0
Saint-Christophe - Aeroporto 545 m. slm	11,0	-2,0	0,0
Saint-Vincent - Terme 626 m. slm	11,4	0,4	0,0
Valgrisenche - Mentheu 1859 m. slm	4,1	-4,1	0,0
Valsavarenche - Pont 1951 m. slm	5,4	-5,9	0,0
Valtournenche - Breuil Cervinia 1998 m. slm	4,2	-6,6	0,0
Verrès - Capoluogo 375 m. slm	11,2	0,3	0,0
Villeneuve - S.R. Saint-Nicolas 839 m. slm	7,9	0,7	0,0

(I dati riportati sono pubblicati con procedura automatica, non risultano pertanto validati)