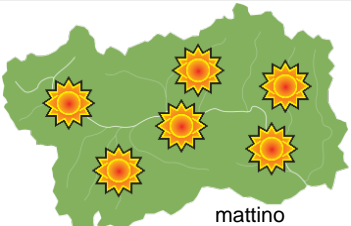
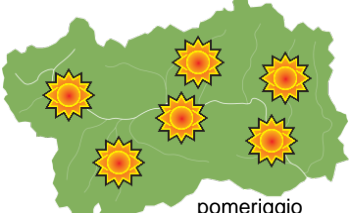
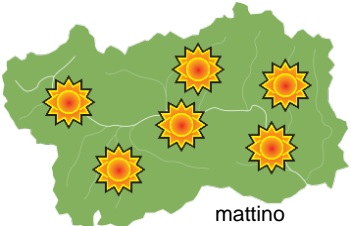
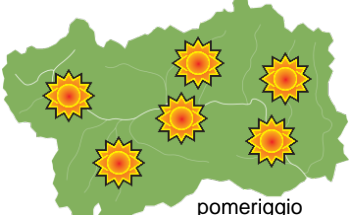

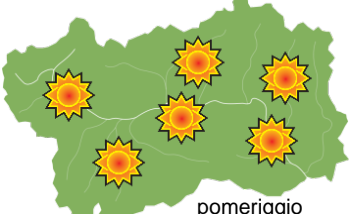





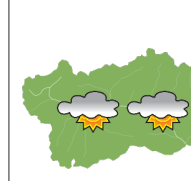
## SITUAZIONE SINOTTICA

Un robusto anticiclone centrato sulla Pianura Padana continuerà a determinare su buona parte dell'Europa condizioni stabili e soleggiate, caratterizzate da temperature miti, seppur in graduale lieve flessione.

 <p>mattino</p>	<b>domenica 17 febbraio 2019</b>		attendibilità: ★★★
	<p>Sereno. <b>Venti:</b> 3000 m deboli meridionali; brezze nelle valli. <b>Temperature:</b> in lieve calo. Zero termico: 2600 m; T 1500: 7 °C; T 3000: -2 °C (valori nella libera atmosfera). <b>Pressione:</b> in lieve calo.</p>		
 <p>pomeriggio</p>	Temperature: <i>montagna (max)</i>	▼	<b>Segnalazioni:</b> nulla da segnalare.
	Temperature: <i>valli (max)</i>	▼	

 <p>mattino</p>	<b>lunedì 18 febbraio 2019</b>		attendibilità: ★★★
	<p>Sereno. <b>Venti:</b> 3000 m deboli meridionali in rotazione da SW; brezze nelle valli. <b>Temperature:</b> senza variazioni di rilievo. Zero termico: 2300 » 2500 m; T 1500: 2 » 6 °C; T 3000: -4 / -3 °C (valori nella libera atmosfera). <b>Pressione:</b> in lieve calo, poi in lieve rialzo.</p>		
 <p>pomeriggio</p>	Temperature: <i>montagna (min max)</i>	◀ ▼ ▶	<b>Segnalazioni:</b> nulla da segnalare.
	Temperature: <i>valli (min max)</i>	◀ ▶	

 <p>mattino</p>	<b>martedì 19 febbraio 2019</b>		attendibilità: ★★★
	<p>Sereno. <b>Venti:</b> 3000 m deboli in rotazione da NW; deboli variabili nelle valli. <b>Temperature:</b> in lieve calo. Zero termico: 2100 » 2300 m (valori nella libera atmosfera). <b>Pressione:</b> in lieve calo, poi in lieve rialzo.</p>		
 <p>pomeriggio</p>	Temperature: <i>montagna (min max)</i>	◀ ▶	
	Temperature: <i>valli (min max)</i>	◀ ▶	

 <p>mer 20 feb</p>	 <p>gio 21 feb</p>	 <p>ven 22 feb</p>	 <p>sab 23 feb</p>	<p><b>tendenza successiva</b>      attendibilità: ★★★</p> <p>Soleggiato fino a venerdì, salvo qualche addensamento mercoledì in bassa valle; sabato aumento della nuvolosità.</p>
--	---	---	---	---

<b>17/02/2019</b>	<b>Temperatura Max di ieri (ore 12-18) °C</b>	<b>Temperatura Min di oggi (ore 00-08) °C</b>	<b>Precipitazioni ultime 24 ore (ore 08-08) mm</b>
Aosta - Piazza Plouves 580 m. slm	14,6	0,1	-
Ayas - Champoluc 1566 m. slm	12,2	-6,3	0,0
Champorcher - Petit-Mont-Blanc 1640 m. slm	14,3	3,3	0,0
Cogne - Gimillan 1785 m. slm	12,2	-2,1	0,0
Courmayeur - Dolonne 1200 m. slm	12,1	-1,6	0,0
Donnas - Clapey 341 m. slm	13,2	4,8	0,0
Etroubles - Chevière 1339 m. slm	8,9	-0,9	0,0
Gressoney-Saint-Jean - Bieltschocke 1370 m. slm	11,7	-5,0	0,0
La Thuile - Les Granges 1637 m. slm	9,7	-1,3	0,0
Morgex - Capoluogo 938 m. slm	10,3	-3,6	0,0
Nus - Saint-Barthélemy - Osservatorio 1675 m. slm	11,2	1,8	0,0
Rhêmes-Notre-Dame - Chaudanne 1794 m. slm	9,5	-6,6	0,0
Saint-Christophe - Aeroporto 545 m. slm	17,2	-3,9	0,0
Saint-Vincent - Terme 626 m. slm	17,4	1,1	0,0
Valgrisenche - Menthiu 1859 m. slm	10,0	0,4	0,0
Valsavarenche - Pont 1951 m. slm	-	-	-
Valtournenche - Breuil Cervinia 1998 m. slm	7,2	-4,9	0,0
Verrès - Capoluogo 375 m. slm	15,8	3,1	0,0
Villeneuve - S.R. Saint-Nicolas 839 m. slm	14,3	3,6	0,0

*(I dati riportati sono pubblicati con procedura automatica, non risultano pertanto validati)*