



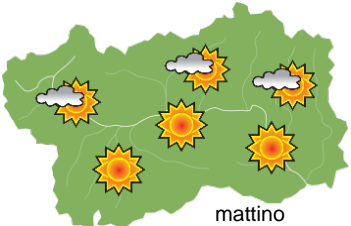







## SITUAZIONE SINOTTICA

Un robusto anticiclone attualmente centrato al centro della nostra penisola continuerà a determinare condizioni stabili e soleggiate, caratterizzate da temperature abbastanza miti, che tenderanno a perdere qualche grado in quota.

 <p>mattino</p>	<b>lunedì 18 febbraio 2019</b>		attendibilità: ★★★
	<p>Sereno. <b>Venti:</b> 3000 m deboli meridionali in rotazione da SW; brezze nelle valli. <b>Temperature:</b> senza variazioni di rilievo. Zero termico: 2500 m; T 1500: 6 °C; T 3000: -3 °C (valori nella libera atmosfera). <b>Pressione:</b> senza variazioni di rilievo.</p>		
 <p>pomeriggio</p>	Temperature: <i>montagna (max)</i>	◄	<b>Segnalazioni:</b> nulla da segnalare.
	Temperature: <i>valli (max)</i>	◄	

 <p>mattino</p>	<b>martedì 19 febbraio 2019</b>		attendibilità: ★★★
	<p>Sereno. <b>Venti:</b> 3000 m W deboli; deboli variabili nelle valli. <b>Temperature:</b> in lieve calo in quota con qualche inversione termica mattutina nelle valli. Zero termico: 2000 » 2400 m; T 1500: -2 » 6 °C; T 3000: -9 » -3 °C (valori nella libera atmosfera). <b>Pressione:</b> senza variazioni di rilievo.</p>		
 <p>pomeriggio</p>	Temperature: <i>montagna (min max)</i>	▼ ▼	<b>Segnalazioni:</b> nulla da segnalare.
	Temperature: <i>valli (min max)</i>	◄ ◄	

 <p>mattino</p>	<b>mercoledì 20 febbraio 2019</b>		attendibilità: ★★★
	<p>Prevalentemente soleggiato. <b>Venti:</b> 3000 m N deboli; deboli variabili nelle valli. <b>Temperature:</b> senza variazioni di rilievo. Zero termico: 2100 » 2400 m (valori nella libera atmosfera). <b>Pressione:</b> in lieve rialzo.</p>		
 <p>pomeriggio</p>	Temperature: <i>montagna (min max)</i>	◄ ◄	
	Temperature: <i>valli (min max)</i>	◄ ◄	

<b>tendenza successiva</b>				attendibilità: ★★★
Soleggiato, salvo qualche addensamento giovedì.				
 <p>gio 21 feb</p>	 <p>ven 22 feb</p>	 <p>sab 23 feb</p>	 <p>dom 24 feb</p>	

<b>18/02/2019</b>	<b>Temperatura Max di ieri (ore 12-18) °C</b>	<b>Temperatura Min di oggi (ore 00-08) °C</b>	<b>Precipitazioni ultime 24 ore (ore 08-08) mm</b>
Aosta - Piazza Plouves 580 m. slm	15,6	0,3	-
Ayas - Champoluc 1566 m. slm	10,4	-5,4	0,0
Champorcher - Petit-Mont-Blanc 1640 m. slm	10,6	3,3	0,0
Cogne - Gimillan 1785 m. slm	10,9	-1,7	0,0
Courmayeur - Dolonne 1200 m. slm	12,7	-1,3	0,0
Donnas - Clapey 341 m. slm	13,9	4,9	0,0
Etroubles - Chevière 1339 m. slm	8,4	-0,2	0,0
Gressoney-Saint-Jean - Bieltschocke 1370 m. slm	10,3	-4,3	0,0
La Thuile - Les Granges 1637 m. slm	8,1	-1,7	0,0
Morgex - Capoluogo 938 m. slm	10,2	-2,9	0,0
Nus - Saint-Barthélemy - Osservatorio 1675 m. slm	10,3	2,1	0,0
Rhêmes-Notre-Dame - Chaudanne 1794 m. slm	8,5	-5,8	0,0
Saint-Christophe - Aeroporto 545 m. slm	18,1	-3,5	0,0
Saint-Vincent - Terme 626 m. slm	18,7	2,1	0,0
Valgrisenche - Menthieu 1859 m. slm	7,2	-0,3	0,0
Valsavarenche - Pont 1951 m. slm	-	-	-
Valtournenche - Breuil Cervinia 1998 m. slm	9,2	-4,2	0,0
Verrès - Capoluogo 375 m. slm	17,3	3,3	0,0
Villeneuve - S.R. Saint-Nicolas 839 m. slm	14,8	3,4	0,0

*(I dati riportati sono pubblicati con procedura automatica, non risultano pertanto validati)*