

SITUAZIONE SINOTTICA

In un contesto dominato dall'alta pressione, aria temporaneamente più fresca tende ad affluire verso la pianura padana determinando anche sulla Valle d'Aosta un temporaneo contenuto calo delle temperature nei bassi strati, in particolare in bassa valle.

sabato 23 febbraio 2019

attendibilità: ★★☆☆

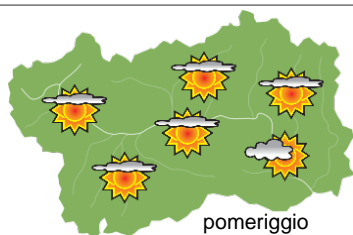
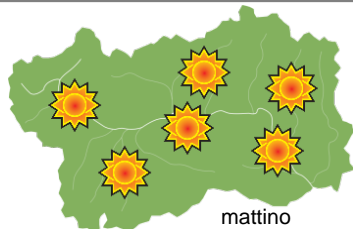
Soleggiato con velature dal pomeriggio, possibile qualche annuvolamento presso il Piemonte.
Venti: 3000 m NE deboli poi moderati localmente forti; deboli nelle valli con brezze pomeridiane.
Temperature: in calo nelle valli, in lieve rialzo in alta montagna.
Zero termico: 3000 m; T 1500: 10 °C; T 3000: 0 °C (valori nella libera atmosfera).
Pressione: stazionaria poi in rialzo.

Temperature: *montagna (max)*



Segnalazioni: nulla da segnalare.

Temperature: *valli (max)*



domenica 24 febbraio 2019

attendibilità: ★★☆☆

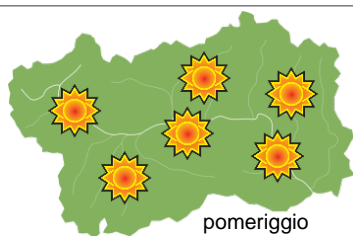
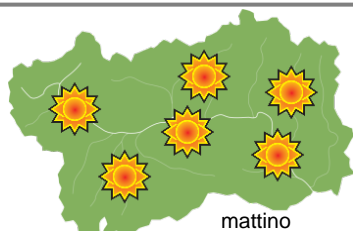
Sereno.
Venti: 3000 m NE moderati; brezze nelle valli.
Temperature: nelle valli minime in calo massime in rialzo.
Zero termico: 2100 » 3200 m; T 1500: 1 » 13 °C; T 3000: -2 » 1 °C (valori nella libera atmosfera).
Pressione: in lieve rialzo.

Temperature: *montagna (min max)*



Segnalazioni: nulla da segnalare.

Temperature: *valli (min max)*



lunedì 25 febbraio 2019

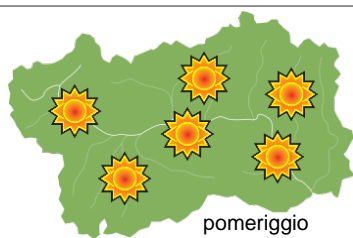
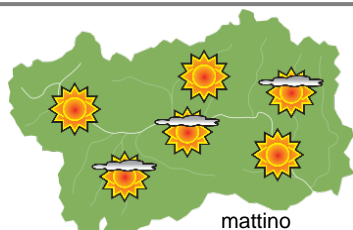
attendibilità: ★★☆☆

Soleggiato con temporanee velature.
Venti: 3000 m NE deboli; brezze nelle valli.
Temperature: in rialzo nelle valli.
Zero termico: 2200 » 3200 m (valori nella libera atmosfera).
Pressione: stazionaria.

Temperature: *montagna (min max)*



Temperature: *valli (min max)*



tendenza successiva

attendibilità: ★★☆☆

Fino a giovedì prevalentemente soleggiato e mite, qualche annuvolamento venerdì.



23/02/2019	Temperatura Max di ieri (ore 12-18) °C	Temperatura Min di oggi (ore 00-08) °C	Precipitazioni ultime 24 ore (ore 08-08) mm
Aosta - Piazza Plouves 580 m. slm	22.2	3.3	-
Ayas - Champoluc 1566 m. slm	14.0	-3.0	0.0
Champorcher - Petit-Mont-Blanc 1640 m. slm	14.4	2.6	0.0
Cogne - Gimillan 1785 m. slm	13.4	0.4	0.0
Courmayeur - Dolonne 1200 m. slm	-	-	-
Donnas - Clapey 341 m. slm	20.2	4.8	0.0
Etroubles - Chevière 1339 m. slm	12.4	1.2	0.0
Gressoney-Saint-Jean - Bieltschocke 1370 m. slm	16.6	-2.4	0.0
La Thuile - Les Granges 1637 m. slm	10.9	0.7	0.0
Morgex - Capoluogo 938 m. slm	19.3	-0.1	0.0
Nus - Saint-Barthélemy - Osservatorio 1675 m. slm	13.7	3.4	0.0
Rhêmes-Notre-Dame - Chaudanne 1794 m. slm	10.8	-3.7	0.0
Saint-Christophe - Aeroporto 545 m. slm	23.1	-1.0	0.0
Saint-Vincent - Terme 626 m. slm	24.0	4.5	0.0
Valgrisenche - Menthieu 1859 m. slm	10.3	1.6	0.0
Valsavarenche - Pont 1951 m. slm	10.9	-1.2	0.0
Valtournenche - Breuil Cervinia 1998 m. slm	9.5	-2.1	0.0
Verrès - Capoluogo 375 m. slm	21.8	3.2	0.0
Villeneuve - S.R. Saint-Nicolas 839 m. slm	21.7	4.6	0.0

(I dati riportati sono pubblicati con procedura automatica, non risultano pertanto validati)