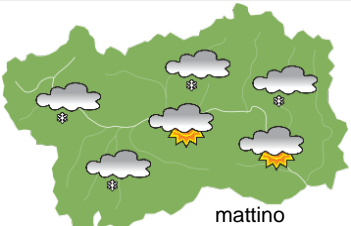
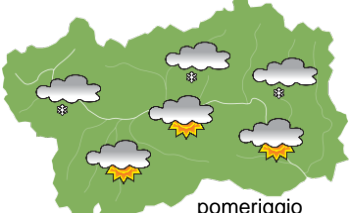
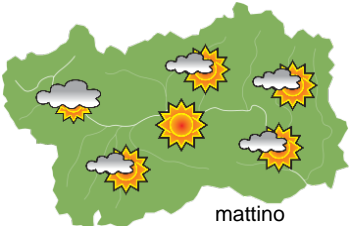
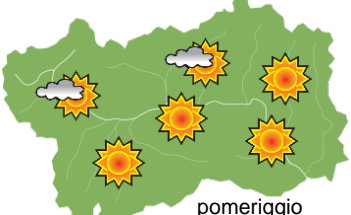

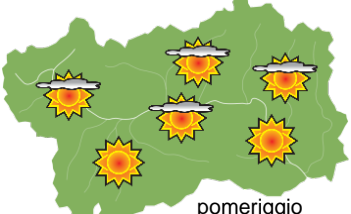






SITUAZIONE SINOTTICA

Una perturbazione proveniente da nord interessa nella giornata odierna la nostra regione con un calo delle temperature, forti venti soprattutto in montagna, e qualche debole nevicata. Da domani la valle d'Aosta sarà interessata per lo più da correnti in quota settentrionali; il tempo pertanto resterà per gran parte abbastanza soleggiato ed a tratti ventoso in montagna, con qualche possibile debole nevicata domenica sui settori di confine settentrionali.

 <p>mattino</p>		mercoledì 9 gennaio 2019		attendibilità: ★★☆☆
		<p>Su gran parte della regione molto nuvoloso, specie sui settori di confine settentrionali, occidentali e zone limitrofe, con nevicata deboli, spesso trasportate dal vento (limite nevicata a 800 metri circa), ed occasionalmente qualche fiocco anche sui fondovalle; qualche occasionale schiarita sulla valle centrale. Sulla bassa Valle asciutto ed irregolarmente nuvoloso con schiarite, e tratti soleggiati al confine col Piemonte. Dalla serata fenomeni in esaurimento.</p> <p>Venti: 3000 m forti NO in rotazione da N in serata ed in attenuazione; favonio nelle valli.</p> <p>Temperature: in calo. Zero termico: 1000 / 800 m; T 1500: -3 » -6 °C; T 3000: -15 » -18 °C (valori nella libera atmosfera).</p> <p>Pressione: stazionaria.</p>		
 <p>pomeriggio</p>		Temperature: <i>montagna (max)</i>	▼	Segnalazioni: venti forti in montagna, a tratti anche nelle vallate.
		Temperature: <i>valli (max)</i>	▼	

 <p>mattino</p>		giovedì 10 gennaio 2019		attendibilità: ★★☆☆
		<p>Al mattino abbastanza soleggiato, ma con addensamenti a tratti compatti ed estesi sui settori alpini settentrionali, e annuvolamenti temporanei sulla bassa Valle. Nel pomeriggio più soleggiato ma ancora addensamenti sparsi sulla cresta di confine settentrionale.</p> <p>Venti: 3000 m da moderati a deboli NE; episodi di favonio nelle valli.</p> <p>Temperature: minime in calo. Zero termico: 600 / 800 m; T 1500: -7 » -4 °C; T 3000: -17 / -15 °C (valori nella libera atmosfera).</p> <p>Pressione: in aumento.</p>		
 <p>pomeriggio</p>		Temperature: <i>montagna (min max)</i>	▼ ◀▶	Segnalazioni: niente da segnalare.
		Temperature: <i>valli (min max)</i>	▼ ◀▶	

 <p>mattino</p>		venerdì 11 gennaio 2019		attendibilità: ★★☆☆
		<p>Soleggiato. Nel pomeriggio velature alte e sottili che tenderanno ad inspessirsi sulla cresta di confine settentrionale.</p> <p>Venti: 3000 m da deboli a moderati N-NE; qualche episodio di favonio nelle valli superiori.</p> <p>Temperature: minime in lieve calo, massime stazionarie od in lieve aumento. Zero termico: 500 » 1200 m (valori nella libera atmosfera).</p> <p>Pressione: stazionaria.</p>		
 <p>pomeriggio</p>		Temperature: <i>montagna (min max)</i>	◀▶ ◀▶	
		Temperature: <i>valli (min max)</i>	◀▶ ◀▶	

tendenza successiva				attendibilità: ★★☆☆
 <p>sab 12 gen</p>	 <p>dom 13 gen</p>	 <p>lun 14 gen</p>	 <p>mar 15 gen</p>	<p>Sabato soleggiato ed asciutto. Domenica ventoso e nuvoloso su gran parte della regione, con deboli nevicata sui settori alpini settentrionali, e schiarite sulla bassa Valle. Lunedì ventoso ed ancora al mattino debolmente perturbato sui settori alpini settentrionali con qualche fiocco di neve in montagna; dal pomeriggio miglioramento. Martedì soleggiato.</p>

09/01/2019	Temperatura Max di ieri (ore 12-18) °C	Temperatura Min di oggi (ore 00-08) °C	Precipitazioni ultime 24 ore (ore 08-08) mm
Aosta - Piazza Plouves 580 m. slm	14,2	3,7	-
Ayas - Champoluc 1566 m. slm	8,2	-3,3	0,0
Champorcher - Petit-Mont-Blanc 1640 m. slm	9,2	-3,1	0,0
Cogne - Gimillan 1785 m. slm	6,0	-5,9	0,0
Courmayeur - Dolonne 1200 m. slm	9,1	-1,8	0,0
Donnas - Clapey 341 m. slm	6,9	8,1	0,0
Etroubles - Chevière 1339 m. slm	6,1	-2,9	0,0
Gressoney-Saint-Jean - Bieltschocke 1370 m. slm	9,7	-1,5	0,0
La Thuile - Les Granges 1637 m. slm	2,7	-4,8	0,0
Morgex - Capoluogo 938 m. slm	10,5	2,1	0,0
Nus - Saint-Barthélemy - Osservatorio 1675 m. slm	7,7	-4,8	0,2
Rhêmes-Notre-Dame - Chaudanne 1794 m. slm	3,7	-7,2	0,0
Saint-Christophe - Aeroporto 545 m. slm	15,2	4,0	0,0
Saint-Vincent - Terme 626 m. slm	14,8	5,4	0,0
Valgrisenche - Menthieu 1859 m. slm	0,7	-7,8	0,0
Valsavarenche - Pont 1951 m. slm	3,7	-7,8	0,0
Valtournenche - Breuil Cervinia 1998 m. slm	-	-	-
Verrès - Capoluogo 375 m. slm	13,8	7,6	0,2
Villeneuve - S.R. Saint-Nicolas 839 m. slm	14,6	2,2	0,0

(I dati riportati sono pubblicati con procedura automatica, non risultano pertanto validati)