




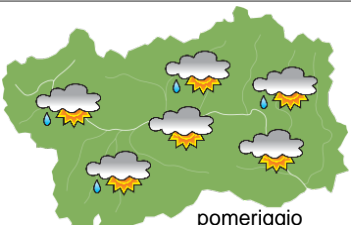



## SITUAZIONE SINOTTICA

Un campo anticiclonico sul Mediterraneo centro-occidentale determina tempo caldo e soleggiato in Valle d'Aosta, con una lieve instabilità pomeridiana, più marcata la prossima settimana.

 <p>mattino</p>	<b>sabato 1 giugno 2019</b>		attendibilità: ★★★
	<p>Soleggiato, con qualche cumulo pomeridiano.  <b>Venti:</b> 3000 m deboli settentrionali; brezze nelle valli.  <b>Temperature:</b> in lieve aumento.            Zero termico: 3800 m; T 1500: 19 °C; T 3000: 6 °C (valori nella libera atmosfera).  <b>Pressione:</b> in lieve calo.</p>		
 <p>pomeriggio</p>	Temperature: <i>montagna (max)</i>	▲	<b>Segnalazioni:</b> nulla da segnalare.
	Temperature: <i>valli (max)</i>	▲	

 <p>mattino</p>	<b>domenica 2 giugno 2019</b>		attendibilità: ★★★
	<p>Soleggiato, con qualche cumulo pomeridiano.  <b>Venti:</b> 3000 m deboli settentrionali; brezze nelle valli.  <b>Temperature:</b> in lieve aumento.            Zero termico: 3400 » 3900 m; T 1500: 8 » 20 °C; T 3000: 3 » 7 °C (valori nella libera atmosfera).  <b>Pressione:</b> in lieve calo.</p>		
 <p>pomeriggio</p>	Temperature: <i>montagna (min max)</i>	▲ ▲	<b>Segnalazioni:</b> nulla da segnalare.
	Temperature: <i>valli (min max)</i>	▲ ▲	

 <p>mattino</p>	<b>lunedì 3 giugno 2019</b>		attendibilità: ★★★
	<p>Soleggiato, con nubi in aumento dal pomeriggio e qualche rovescio sparso.  <b>Venti:</b> 3000 m da deboli a moderati nord-occidentali; episodi di foehn nelle valli superiori.  <b>Temperature:</b> stazionarie.            Zero termico: 3400 » 3900 m (valori nella libera atmosfera).  <b>Pressione:</b> in lieve calo.</p>		
 <p>pomeriggio</p>	Temperature: <i>montagna (min max)</i>	◄ ◄	
	Temperature: <i>valli (min max)</i>	◄ ◄	

				<b>tendenza successiva</b> attendibilità: ★★★
<p>Soleggiato, con instabilità pomeridiana.</p>				
mar 4 giu	mer 5 giu	gio 6 giu	ven 7 giu	

<b>01/06/2019</b>	<b>Temperatura Max di ieri (ore 12-18) °C</b>	<b>Temperatura Min di oggi (ore 00-08) °C</b>	<b>Precipitazioni ultime 24 ore (ore 08-08) mm</b>
Aosta - Piazza Plouves 580 m. slm	24.7	10.8	-
Ayas - Champoluc 1566 m. slm	18.0	4.3	0.0
Champorcher - Petit-Mont-Blanc 1640 m. slm	13.1	9.4	0.0
Cogne - Gimillan 1785 m. slm	17.9	5.5	0.0
Courmayeur - Dolonne 1200 m. slm	22.5	8.0	0.0
Donnas - Clapey 341 m. slm	22.8	13.7	0.0
Etroubles - Chevière 1339 m. slm	20.0	6.9	0.0
Gressoney-Saint-Jean - Bieltschocke 1370 m. slm	16.6	5.2	0.0
La Thuile - Les Granges 1637 m. slm	17.2	6.0	0.0
Morgex - Capoluogo 938 m. slm	25.1	7.8	0.0
Nus - Saint-Barthélemy - Osservatorio 1675 m. slm	16.3	8.4	0.0
Rhêmes-Notre-Dame - Chaudanne 1794 m. slm	18.0	3.4	0.0
Saint-Christophe - Aeroporto 545 m. slm	25.8	9.7	0.0
Saint-Vincent - Terme 626 m. slm	23.0	11.1	0.0
Valgrisenche - Menthiu 1859 m. slm	17.6	6.8	0.0
Valsavarenche - Pont 1951 m. slm	17.1	4.7	0.0
Valtournenche - Breuil Cervinia 1998 m. slm	16.7	3.8	0.0
Verrès - Capoluogo 375 m. slm	23.3	10.6	0.0
Villeneuve - S.R. Saint-Nicolas 839 m. slm	24.8	11.9	0.0

*(I dati riportati sono pubblicati con procedura automatica, non risultano pertanto validati)*