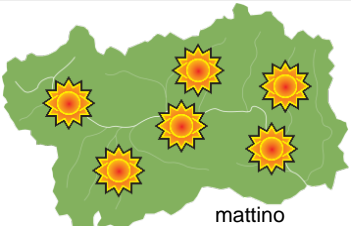
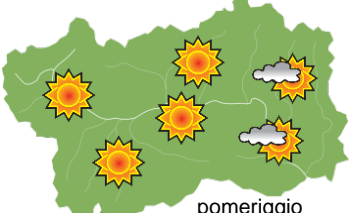
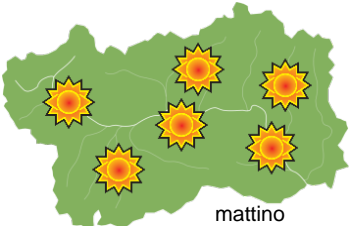
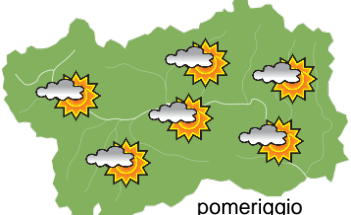
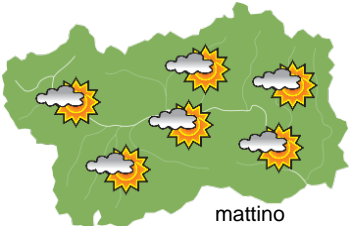
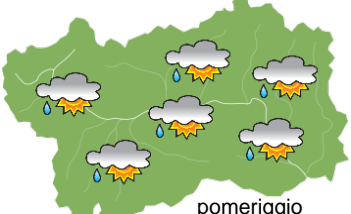






SITUAZIONE SINOTTICA

Un campo anticiclonico sul Mediterraneo centro-occidentale determina tempo caldo e soleggiato in Valle d'Aosta, con una lieve instabilità pomeridiana, in aumento a metà settimana.

 <p>mattino</p>		domenica 2 giugno 2019		attendibilità: ★★★
		<p>Soleggiato, con cumuli pomeridiani e isolati rovesci presso il Piemonte. Venti: 3000 m deboli nord-occidentali; episodi di foehn nelle valli superiori. Temperature: in lieve aumento. Zero termico: 3900 m; T 1500: 20 °C; T 3000: 8 °C (valori nella libera atmosfera). Pressione: in lieve calo.</p>		
 <p>pomeriggio</p>		Temperature: <i>montagna (max)</i> ▲	Segnalazioni: nulla da segnalare.	
		Temperature: <i>valli (max)</i> ▲		

 <p>mattino</p>		lunedì 3 giugno 2019		attendibilità: ★★★
		<p>Soleggiato, con nubi in aumento dal pomeriggio e isolati rovesci. Venti: 3000 m deboli nord-occidentali; episodi di foehn nelle valli superiori. Temperature: massime in lieve aumento nelle valli. Zero termico: 3400 » 3900 m; T 1500: 8 » 21 °C; T 3000: 3 » 8 °C (valori nella libera atmosfera). Pressione: in lieve calo.</p>		
 <p>pomeriggio</p>		Temperature: <i>montagna (min max)</i> ◀◀	Segnalazioni: nulla da segnalare.	
		Temperature: <i>valli (min max)</i> ◀▲		

 <p>mattino</p>		martedì 4 giugno 2019		attendibilità: ★★★
		<p>Abbastanza soleggiato, con qualche rovescio sparso dal pomeriggio. Venti: 3000 m deboli sud-occidentali; brezze nelle valli. Temperature: stazionarie. Zero termico: 3400 » 3900 m (valori nella libera atmosfera). Pressione: in lieve calo.</p>		
 <p>pomeriggio</p>		Temperature: <i>montagna (min max)</i> ◀◀		
		Temperature: <i>valli (min max)</i> ◀◀		

tendenza successiva				attendibilità: ★★★
<p>In parte soleggiato, con rovesci alternati a schiarite, più fresco da giovedì.</p>				
 <p>mer 5 giu</p>	 <p>gio 6 giu</p>	 <p>ven 7 giu</p>	 <p>sab 8 giu</p>	

02/06/2019	Temperatura Max di ieri (ore 12-18) °C	Temperatura Min di oggi (ore 00-08) °C	Precipitazioni ultime 24 ore (ore 08-08) mm
Aosta - Piazza Plouves 580 m. slm	27.2	13.0	-
Ayas - Champoluc 1566 m. slm	20.0	5.8	0.0
Champorcher - Petit-Mont-Blanc 1640 m. slm	15.5	11.1	0.0
Cogne - Gimillan 1785 m. slm	20.4	6.3	0.0
Courmayeur - Dolonne 1200 m. slm	25.4	-	-
Donnas - Clapey 341 m. slm	25.2	16.1	0.0
Etroubles - Chevière 1339 m. slm	22.4	9.3	0.0
Gressoney-Saint-Jean - Bieltschocke 1370 m. slm	18.7	6.8	0.0
La Thuile - Les Granges 1637 m. slm	19.3	8.6	0.0
Morgex - Capoluogo 938 m. slm	28.1	9.7	0.0
Nus - Saint-Barthélemy - Osservatorio 1675 m. slm	18.6	9.5	0.0
Rhêmes-Notre-Dame - Chaudanne 1794 m. slm	20.8	4.8	0.0
Saint-Christophe - Aeroporto 545 m. slm	28.7	11.9	0.0
Saint-Vincent - Terme 626 m. slm	25.2	13.5	0.0
Valgrisenche - Menthiu 1859 m. slm	18.5	8.7	0.0
Valsavarenche - Pont 1951 m. slm	18.0	6.2	0.0
Valtournenche - Breuil Cervinia 1998 m. slm	18.4	5.8	0.0
Verrès - Capoluogo 375 m. slm	25.6	14.2	0.0
Villeneuve - S.R. Saint-Nicolas 839 m. slm	28.2	13.9	0.0

(I dati riportati sono pubblicati con procedura automatica, non risultano pertanto validati)