
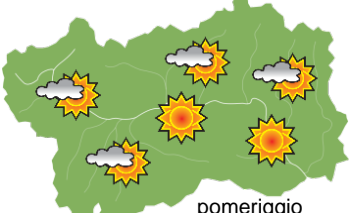
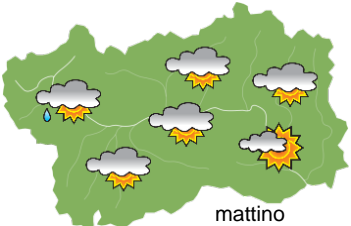

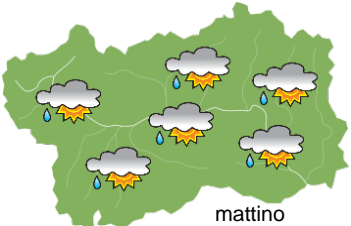
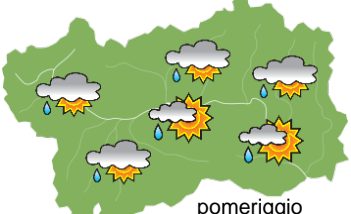






SITUAZIONE SINOTTICA

L'area depressionaria collocata sulla Francia continua ad interessare sino almeno a lunedì la regione alpina, facendo affluire a tratti aria più umida, come venerdì e sabato, con tempo variabile, e a tratti aria più secca come oggi e domenica, con tempo più stabile e soleggiato. Da martedì il suo possibile allontanamento verso est potrebbe favorire l'espansione di un'area di alta pressione, con tempo generalmente più stabile e temperature estive.

 <p>mattino</p>	giovedì 13 giugno 2019		attendibilità: ★★★
	<p>Sino al primo pomeriggio sereno. Poi qualche cumulo in montagna ma nel complesso ancora sereno o poco nuvoloso. Dalla serata aumento della nuvolosità a partire da W e qualche debole pioggia nella notte sui settori occidentali non esclusa.</p> <p>Venti: 3000 m da S-SW, moderati e localmente forti; brezze nelle valli, moderate nella valle centrale.</p> <p>Temperature: massime in aumento.</p> <p>Zero termico: 2800 » 3700 m; T 1500: 7 » 17 °C; T 3000: -1 » 3 °C (valori nella libera atmosfera).</p> <p>Pressione: in aumento.</p>		
 <p>pomeriggio</p>	Temperature: <i>montagna (max)</i>	▲	Segnalazioni: nulla da segnalare.
	Temperature: <i>valli (max)</i>	▲	

 <p>mattino</p>	venerdì 14 giugno 2019		attendibilità: ★★★
	<p>Al mattino nuvolosità alta e stratificata su gran parte della regione, con cielo nuvoloso sui settori occidentali e centrali dove non è esclusa qualche debole pioggia sparsa, e tratti in parte soleggiati sul resto della regione. Nel pomeriggio generalmente più sole, ma con cumuli in montagna. Dal tardo pomeriggio peggioramento del tempo con aumento delle nubi, e dalla serata rovesci sparsi e qualche locale temporale a partire dai settori orientali.</p> <p>Venti: 3000 m da S-SE forti, molto forti sopra i 4000m sui settori W; brezze nelle valli, moderate e localmente forti nella valle centrale.</p> <p>Temperature: in aumento.</p> <p>Zero termico: 3300 » 4000 m; T 1500: 8 » 18 °C; T 3000: 1 » 5 °C (valori nella libera atmosfera).</p> <p>Pressione: in lieve calo.</p>		
 <p>pomeriggio</p>	Temperature: <i>montagna (min max)</i>	▲ ▲	Segnalazioni: vento forte in montagna, molto forte sopra i 4000m; raffiche forti anche nelle vallate, specie in quella centrale.
	Temperature: <i>valli (min max)</i>	▲ ▲	

 <p>mattino</p>	sabato 15 giugno 2019		attendibilità: ★★★
	<p>Giornata instabile. Cielo da nuvoloso a molto nuvoloso con frequenti rovesci alternati a schiarite senza pioggia, più probabili nelle ore centrali. Dalla sera miglioramento del tempo.</p> <p>Venti: 3000 m da S-SW, moderati, in attenuazione sino a deboli e rotazione a W dal tardo pomeriggio. Brezze nelle valli.</p> <p>Temperature: minime stazionarie, massime in calo.</p> <p>Zero termico: 3700 » 3100 m (valori nella libera atmosfera).</p> <p>Pressione: in lieve aumento.</p>		
 <p>pomeriggio</p>	Temperature: <i>montagna (min max)</i>	◀ ▶ ▼	
	Temperature: <i>valli (min max)</i>	◀ ▶ ▼	

tendenza successiva				attendibilità: ★★☆☆
 <p>dom 16 giu</p>	 <p>lun 17 giu</p>	 <p>mar 18 giu</p>	 <p>mer 19 giu</p>	<p>Domenica asciutto e soleggiato, con cumuli in montagna nel pomeriggio. Lunedì solo in parte soleggiato; nel pomeriggio instabilità con cumuli e rovesci sparsi. Martedì abbastanza soleggiato e probabilmente asciutto. Mercoledì soleggiato ed asciutto.</p>

13/06/2019	Temperatura Max di ieri (ore 12-18) °C	Temperatura Min di oggi (ore 00-08) °C	Precipitazioni ultime 24 ore (ore 08-08) mm
Aosta - Piazza Plouves 580 m. slm	25,2	9,9	-
Ayas - Champoluc 1566 m. slm	17,4	-	-
Champorcher - Petit-Mont-Blanc 1640 m. slm	14,1	7,1	5,4
Cogne - Gimillan 1785 m. slm	16,1	3,1	0,6
Courmayeur - Dolonne 1200 m. slm	20,4	6,9	0,2
Donnas - Clapey 341 m. slm	24,4	12,6	0,6
Etroubles - Chevière 1339 m. slm	18,3	5,4	0,2
Gressoney-Saint-Jean - Bieltschocke 1370 m. slm	17,5	3,9	3,0
La Thuile - Les Granges 1637 m. slm	16,5	4,5	0,6
Morgex - Capoluogo 938 m. slm	22,2	7,0	0,2
Nus - Saint-Barthélemy - Osservatorio 1675 m. slm	16,3	6,7	0,2
Rhêmes-Notre-Dame - Chaudanne 1794 m. slm	15,9	1,8	0,4
Saint-Christophe - Aeroporto 545 m. slm	27,2	9,6	0,0
Saint-Vincent - Terme 626 m. slm	-	10,0	-
Valgrisenche - Menthieu 1859 m. slm	14,0	4,7	0,4
Valsavarenche - Pont 1951 m. slm	13,6	3,2	1,0
Valtournenche - Breuil Cervinia 1998 m. slm	14,1	2,8	3,4
Verrès - Capoluogo 375 m. slm	24,4	10,3	12,0
Villeneuve - S.R. Saint-Nicolas 839 m. slm	23,7	10,3	0,0

(I dati riportati sono pubblicati con procedura automatica, non risultano pertanto validati)