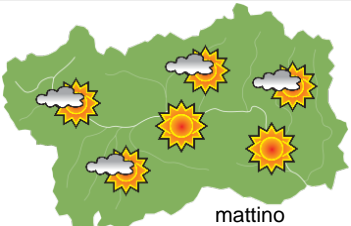
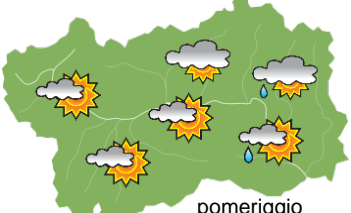
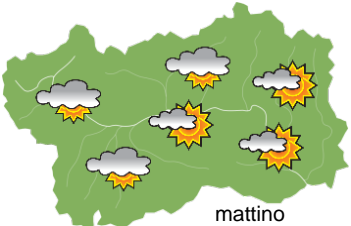
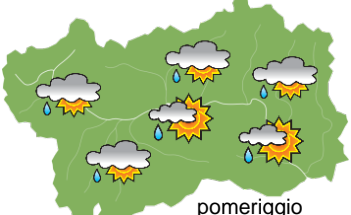
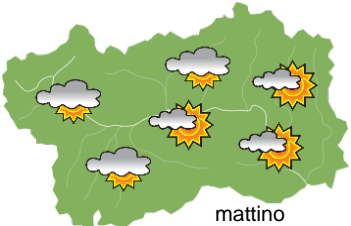
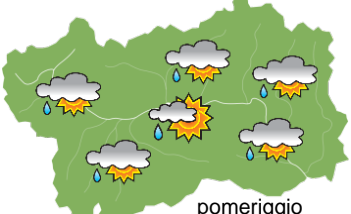


## SITUAZIONE SINOTTICA

Sino a sabato le Alpi si trovano tra un'area di alta pressione collocata sull'Europa orientale ed un'area di bassa pressione collocata sull'Atlantico settentrionale; in quota sulla nostra regione transita a tratti aria più umida ed instabile da sud-ovest, responsabile di una certa instabilità ad evoluzione diurna, con rovesci e qualche temporale pomeridiano. Da domenica l'espansione più decisa sul Tirreno di una struttura anticiclonica determinerà sulla nostra regione tempo stabile, estivo e caldo.

 <p>mattino</p>	<b>mercoledì 19 giugno 2019</b>		attendibilità: ★★☆☆
	<p>Sino al primo pomeriggio sereno o poco nuvoloso. Poi cumuli in montagna, in estensione dal tardo pomeriggio alle vallate; possibili rovesci o deboli locali temporali, più probabili in montagna, sui settori meridionali ed orientali.</p> <p><b>Venti:</b> 3000 m da W-SW deboli; brezze nelle valli.</p> <p><b>Temperature:</b> massime in lieve aumento.</p> <p>Zero termico: 3600 » 4000 m; T 1500: 10 » 21 °C; T 3000: 4 » 7 °C (valori nella libera atmosfera).</p> <p><b>Pressione:</b> stazionaria.</p>		
 <p>pomeriggio</p>	Temperature: <i>montagna (max)</i>	▲	<b>Segnalazioni:</b> rovesci e qualche locale temporale pomeridiano sui settori sudorientali.
	Temperature: <i>valli (max)</i>	▲	

 <p>mattino</p>	<b>giovedì 20 giugno 2019</b>		attendibilità: ★★☆☆
	<p>Al mattino cielo parzialmente nuvoloso, con tratti più soleggiati lungo la valle centrale, ma già addensamenti in montagna specie sui settori occidentali, dove non è escluso già un debole rovescio. Dal pomeriggio cumuli sulla regione con associati rovesci e locali temporali a partire da metà pomeriggio, più probabili in montagna sui settori sudorientali.</p> <p><b>Venti:</b> 3000 m da W-SW da deboli a moderati, specie sui settori NW; brezze nelle valli.</p> <p><b>Temperature:</b> massime in lieve calo.</p> <p>Zero termico: 3500 » 3800 m; T 1500: 10 » 19 °C; T 3000: 2 » 5 °C (valori nella libera atmosfera).</p> <p><b>Pressione:</b> in lieve aumento dal pomeriggio.</p>		
 <p>pomeriggio</p>	Temperature: <i>montagna (min max)</i>	◀▼	<b>Segnalazioni:</b> rovesci e qualche locale temporale sui settori sudorientali ed occidentali.
	Temperature: <i>valli (min max)</i>	◀▼	

 <p>mattino</p>	<b>venerdì 21 giugno 2019</b>		attendibilità: ★★☆☆
	<p>Al mattino cielo da parzialmente nuvoloso a nuvoloso, con qualche tratto più soleggiato lungo la valle centrale. Dal pomeriggio cumuli sulla regione con associati rovesci e locali temporali a partire da metà pomeriggio.</p> <p><b>Venti:</b> 3000 m da W-SW da deboli a moderati, specie sui settori S; brezze nelle valli.</p> <p><b>Temperature:</b> stazionarie.</p> <p>Zero termico: 3500 » 3800 m (valori nella libera atmosfera).</p> <p><b>Pressione:</b> stazionaria.</p>		
 <p>pomeriggio</p>	Temperature: <i>montagna (min max)</i>	◀◀	
	Temperature: <i>valli (min max)</i>	◀◀	

<b>tendenza successiva</b>				attendibilità: ★★☆☆
 <p>sab 22 giu</p>	 <p>dom 23 giu</p>	 <p>lun 24 giu</p>	 <p>mar 25 giu</p>	<p>Sabato solo in parte soleggiato, con tendenza a rovesci e locali temporali sparsi sull'intera regione nel pomeriggio. Da domenica tempo stabile e ben soleggiato, con temperature in progressivo aumento.</p>

<b>19/06/2019</b>	<b>Temperatura Max di ieri (ore 12-18) °C</b>	<b>Temperatura Min di oggi (ore 00-08) °C</b>	<b>Precipitazioni ultime 24 ore (ore 08-08) mm</b>
Aosta - Piazza Plouves 580 m. slm	29,4	13,3	-
Ayas - Champoluc 1566 m. slm	20,4	6,5	3,4
Champorcher - Petit-Mont-Blanc 1640 m. slm	18,3	11,5	2,4
Cogne - Gimillan 1785 m. slm	19,8	6,8	0,8
Courmayeur - Dolonne 1200 m. slm	24,7	10,4	0,0
Donnas - Clapey 341 m. slm	28,0	15,9	11,8
Etroubles - Chevière 1339 m. slm	21,9	9,2	0,0
Gressoney-Saint-Jean - Bieltschocke 1370 m. slm	21,4	7,5	21,4
La Thuile - Les Granges 1637 m. slm	20,8	7,6	2,6
Morgex - Capoluogo 938 m. slm	26,1	10,5	0,0
Nus - Saint-Barthélemy - Osservatorio 1675 m. slm	20,4	9,6	3,2
Rhêmes-Notre-Dame - Chaudanne 1794 m. slm	20,0	5,0	1,8
Saint-Christophe - Aeroporto 545 m. slm	30,2	12,3	0,4
Saint-Vincent - Terme 626 m. slm	26,8	13,3	0,6
Valgrisenche - Menthieu 1859 m. slm	19,7	8,0	1,6
Valsavarenche - Pont 1951 m. slm	18,1	6,1	1,2
Valtournenche - Breuil Cervinia 1998 m. slm	18,8	6,1	0,6
Verrès - Capoluogo 375 m. slm	27,9	13,4	17,0
Villeneuve - S.R. Saint-Nicolas 839 m. slm	29,2	13,5	0,0

*(I dati riportati sono pubblicati con procedura automatica, non risultano pertanto validati)*