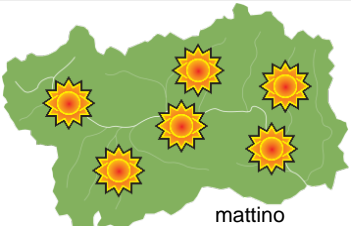
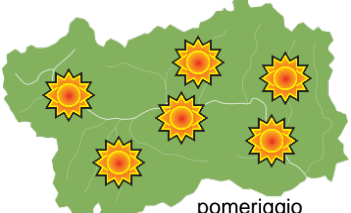
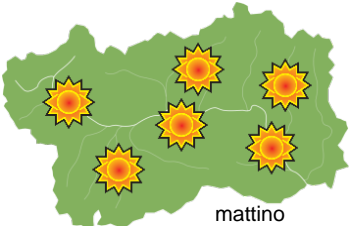
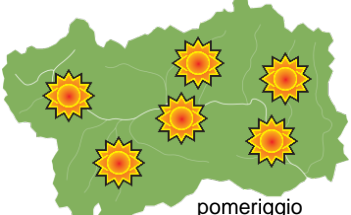
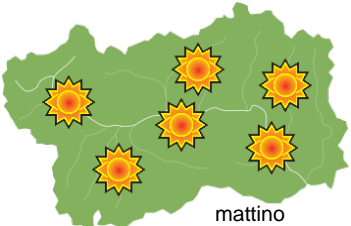
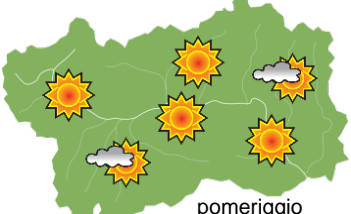






## SITUAZIONE SINOTTICA

Un campo anticiclonico tende ad estendersi dal Mediterraneo verso l'Europa centrale favorendo condizioni stabili, associati a tale struttura flussi caldi di origine africana determineranno un sensibile rialzo della temperatura.

 <p>mattino</p>	<b>lunedì 24 giugno 2019</b>		attendibilità: ★★☆☆
	<p>Soleggiato con temporanee velature e sviluppo di qualche cumulo pomeridiano sui rilievi.  <b>Venti:</b> 3000 m NW deboli; brezze nelle valli.  <b>Temperature:</b> in rialzo.            Zero termico: 4600 m; T 1500: 23 °C; T 3000: 12 °C (valori nella libera atmosfera).  <b>Pressione:</b> quasi stazionaria.</p>		
 <p>pomeriggio</p>	Temperature: <i>montagna (max)</i>	▲	<b>Segnalazioni:</b> nulla da segnalare.
	Temperature: <i>valli (max)</i>	▲	

 <p>mattino</p>	<b>martedì 25 giugno 2019</b>		attendibilità: ★★☆☆
	<p>Sereno o poco nuvoloso con deboli velature e cumuli pomeridiani.  <b>Venti:</b> 3000 m W SW deboli; brezze nelle valli.  <b>Temperature:</b> in rialzo.            Zero termico: 4300 » 4700 m; T 1500: 12 » 25 °C; T 3000: 10 » 14 °C (valori nella libera atmosfera).  <b>Pressione:</b> in lieve rialzo.</p>		
 <p>pomeriggio</p>	Temperature: <i>montagna (min max)</i>	▲ ▲	<b>Segnalazioni:</b> clima afoso nel fondovalle.
	Temperature: <i>valli (min max)</i>	▲ ▲	

 <p>mattino</p>	<b>mercoledì 26 giugno 2019</b>		attendibilità: ★★☆☆
	<p>Sereno o poco nuvoloso per cumuli pomeridiani.  <b>Venti:</b> 3000 m deboli variabili; brezze nelle valli.  <b>Temperature:</b> in rialzo.            Zero termico: 4400 » 4800 m (valori nella libera atmosfera).  <b>Pressione:</b> quasi stazionaria.</p>		
 <p>pomeriggio</p>	Temperature: <i>montagna (min max)</i>	▲ ▲	
	Temperature: <i>valli (min max)</i>	▲ ▲	

<b>tendenza successiva</b>				attendibilità: ★★☆☆
<p>Fino a domenica soleggiato e caldo, addensamenti cumuliformi un po' più marcati nel fine settimana.</p>				
 <p>gio 27 giu</p>	 <p>ven 28 giu</p>	 <p>sab 29 giu</p>	 <p>dom 30 giu</p>	

<b>24/06/2019</b>	<b>Temperatura Max di ieri (ore 12-18) °C</b>	<b>Temperatura Min di oggi (ore 00-08) °C</b>	<b>Precipitazioni ultime 24 ore (ore 08-08) mm</b>
Aosta - Piazza Plouves 580 m. slm	28.9	15.5	-
Ayas - Champoluc 1566 m. slm	21.1	8.7	0.2
Champorcher - Petit-Mont-Blanc 1640 m. slm	17.9	13.9	0.0
Cogne - Gimillan 1785 m. slm	20.9	9.2	0.0
Courmayeur - Dolonne 1200 m. slm	25.6	12.1	0.0
Donnas - Clapey 341 m. slm	27.5	18.6	0.0
Etroubles - Chevière 1339 m. slm	22.7	11.3	0.0
Gressoney-Saint-Jean - Bieltschocke 1370 m. slm	21.4	10.0	0.0
La Thuile - Les Granges 1637 m. slm	22.1	10.2	0.0
Morgex - Capoluogo 938 m. slm	27.1	12.4	0.0
Nus - Saint-Barthélemy - Osservatorio 1675 m. slm	20.8	12.9	0.0
Rhêmes-Notre-Dame - Chaudanne 1794 m. slm	21.5	7.0	0.0
Saint-Christophe - Aeroporto 545 m. slm	29.3	14.8	0.0
Saint-Vincent - Terme 626 m. slm	26.9	15.8	0.0
Valgrisenche - Menthieu 1859 m. slm	21.5	10.9	0.0
Valsavarenche - Pont 1951 m. slm	20.3	7.7	0.0
Valtournenche - Breuil Cervinia 1998 m. slm	19.6	8.0	0.0
Verrès - Capoluogo 375 m. slm	27.8	15.9	0.0
Villeneuve - S.R. Saint-Nicolas 839 m. slm	28.1	16.2	0.2

*(I dati riportati sono pubblicati con procedura automatica, non risultano pertanto validati)*