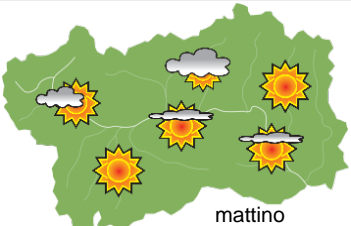
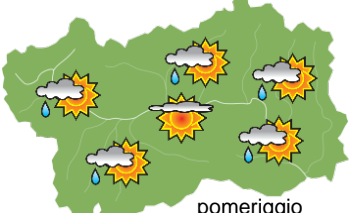

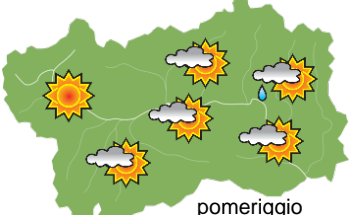
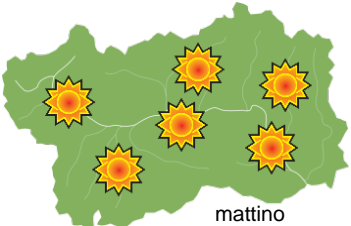
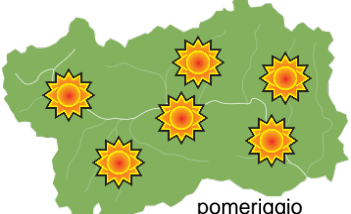





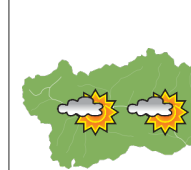
SITUAZIONE SINOTTICA

Sino a domani la circolazione a grande scala è caratterizzata dal passaggio sul nord Europa di aria più fresca ed instabile, che può interessare a tratti la nostra regione, determinando instabilità pomeridiana, specie oggi. Venerdì e nella mattina di sabato la nostra regione sarà interessata dalla temporanea espansione di un'area di alta pressione africana, con tempo stabile e clima caldo-afoso. Tuttavia un nuovo transito di aria più fresca sull'Europa Centrale a partire dal pomeriggio di sabato sino a lunedì potrebbe riportare condizioni di instabilità pomeridiana sulla regione.

mercoledì 3 luglio 2019		attendibilità: ★★☆☆
 mattino	<p>Al mattino poco nuvoloso con velature sparse, ma con addensamenti sino a localmente nuvoloso in montagna tra Cervino e Monte Rosa. Nel pomeriggio ancora velature, e cumuli in montagna, in estensione dal tardo pomeriggio anche alle valli; rovesci in montagna da metà pomeriggio, anche a carattere temporalesco, più probabili sui rilievi di confine N, S ed E, e con possibile interessamento dal tardo pomeriggio delle vallate.</p> <p>Venti: 3000 m NW deboli; qualche locale episodio di favonio nelle vallate settentrionali, altrove brezza.</p> <p>Temperature: massime stazionarie od in lieve aumento nelle vallate. Zero termico: 4000 » 4200 m; T 1500: 16 » 23 °C; T 3000: 6 » 11 °C (valori nella libera atmosfera).</p> <p>Pressione: stazionaria.</p>	
 pomeriggio	<p>Temperature: <i>montagna (max)</i> ↔ Segnalazioni: nel pomeriggio rovesci e locali temporali sparsi, più probabili in montagna.</p> <p>Temperature: <i>valli (max)</i> ↔ ▲</p>	

giovedì 4 luglio 2019		attendibilità: ★★☆☆
 mattino	<p>Al mattino cielo sereno. Nel pomeriggio sereno o poco nuvoloso, con sviluppo di cumuli in montagna a cui potrà essere associato un rovescio od al più un temporale debole ed isolato.</p> <p>Venti: 3000 m NW, al mattino deboli, nel pomeriggio moderati; brezza nelle valli.</p> <p>Temperature: massime in lieve aumento. Zero termico: 4100 » 4300 m; T 1500: 16 » 24 °C; T 3000: 6 » 11 °C (valori nella libera atmosfera).</p> <p>Pressione: stazionaria.</p>	
 pomeriggio	<p>Temperature: <i>montagna (min max)</i> ↔ ↔ Segnalazioni: niente da segnalare.</p> <p>Temperature: <i>valli (min max)</i> ↔ ▲</p>	

venerdì 5 luglio 2019		attendibilità: ★★☆☆
 mattino	<p>Cielo sereno per l'intera giornata; nel pomeriggio modesto sviluppo di cumuli in montagna.</p> <p>Venti: 3000 m NW moderati; brezza nelle valli.</p> <p>Temperature: in aumento. Zero termico: 4200 » 4400 m (valori nella libera atmosfera).</p> <p>Pressione: in calo.</p>	
 pomeriggio	<p>Temperature: <i>montagna (min max)</i> ▲ ▲</p> <p>Temperature: <i>valli (min max)</i> ▲ ▲</p>	

tendenza successiva				attendibilità: ★★☆☆
 sab 6 lug	 dom 7 lug	 lun 8 lug	 mar 9 lug	<p>Sabato abbastanza soleggiato, caldo ed un po' di afa; nel pomeriggio cumuli in montagna con associati rovesci e qualche locale temporale serale. Domenica e lunedì nuvolosità irregolare sin dal mattino, con possibili rovesci e qualche temporale sparso. Martedì tempo più stabile.</p>

03/07/2019	Temperatura Max di ieri (ore 12-18) °C	Temperatura Min di oggi (ore 00-08) °C	Precipitazioni ultime 24 ore (ore 08-08) mm
Aosta - Piazza Plouves 580 m. slm	31,6	16,3	-
Ayas - Champoluc 1566 m. slm	24,6	10,6	0,2
Champorcher - Petit-Mont-Blanc 1640 m. slm	22,4	14,2	0,4
Cogne - Gimillan 1785 m. slm	24,0	10,1	5,6
Courmayeur - Dolonne 1200 m. slm	28,1	13,2	4,8
Donnas - Clapey 341 m. slm	30,6	20,8	6,4
Etroubles - Chevière 1339 m. slm	26,1	13,0	0,2
Gressoney-Saint-Jean - Bieltschocke 1370 m. slm	24,5	10,9	6,0
La Thuile - Les Granges 1637 m. slm	23,9	10,5	5,2
Morgex - Capoluogo 938 m. slm	30,9	13,9	2,0
Nus - Saint-Barthélemy - Osservatorio 1675 m. slm	23,4	13,6	2,6
Rhêmes-Notre-Dame - Chaudanne 1794 m. slm	23,4	8,0	4,2
Saint-Christophe - Aeroporto 545 m. slm	32,7	16,1	0,8
Saint-Vincent - Terme 626 m. slm	29,7	16,9	0,0
Valgrisenche - Menthieu 1859 m. slm	23,2	11,3	9,0
Valsavarenche - Pont 1951 m. slm	21,8	8,6	5,8
Valtournenche - Breuil Cervinia 1998 m. slm	20,9	10,4	0,6
Verrès - Capoluogo 375 m. slm	31,3	17,3	3,4
Villeneuve - S.R. Saint-Nicolas 839 m. slm	31,7	16,2	4,4

(I dati riportati sono pubblicati con procedura automatica, non risultano pertanto validati)