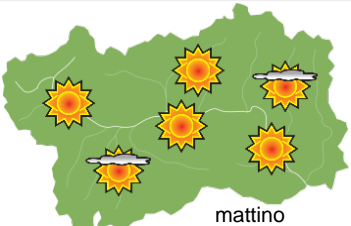
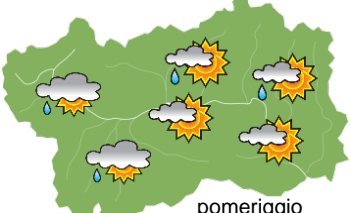
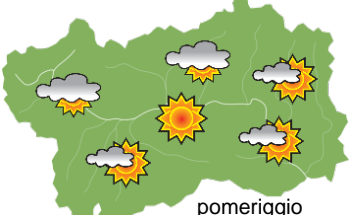
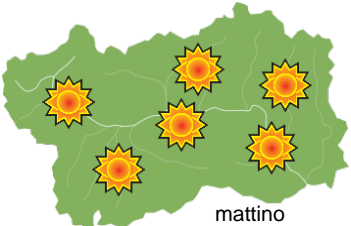
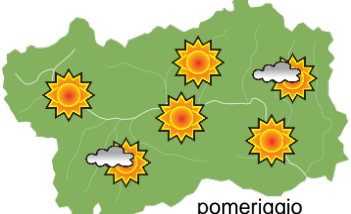






SITUAZIONE SINOTTICA

La discesa di un'area depressionaria da nord porterà un parziale aumento dell'instabilità sulla Valle d'Aosta in questo fine settimana.

 <p>mattino</p>		sabato 6 luglio 2019		attendibilità: ★★☆☆	
		<p>Soleggiato, poi nubi in parziale aumento con possibili isolati rovesci o temporali, nella notte i fenomeni potranno risultare localmente moderati nei settori di confine occidentale.</p> <p>Venti: 3000 m NW deboli in rinforzo e rotazione da W; episodi di foehn nelle valli superiori, brezze pomeridiane altrove.</p> <p>Temperature: senza grandi variazioni.</p> <p>Zero termico: 4300 m; T 1500: 24 °C; T 3000: 10 °C (valori nella libera atmosfera).</p> <p>Pressione: in calo.</p>			
 <p>pomeriggio</p>		<p>Temperature: <i>montagna (max)</i></p>	<p>Temperature: <i>valli (max)</i></p>	<p>Segnalazioni: temporali localmente moderati nella notte sui confini occidentali.</p>	

 <p>mattino</p>		domenica 7 luglio 2019		attendibilità: ★★☆☆	
		<p>Nuvolosità irregolare, con rovesci o temporali sparsi, più probabili sui confini al primo mattino.</p> <p>Venti: 3000 m W poi NW da forti a moderati; foehn nelle valli.</p> <p>Temperature: in calo in montagna.</p> <p>Zero termico: 3700 » 3900 m; T 1500: 13 » 21 °C; T 3000: 5 » 7 °C (valori nella libera atmosfera).</p> <p>Pressione: in calo.</p>			
 <p>pomeriggio</p>		<p>Temperature: <i>montagna (min max)</i></p>	<p>Temperature: <i>valli (min max)</i></p>	<p>Segnalazioni: temporali localmente moderati fino al mattino sui confini occidentali.</p>	

 <p>mattino</p>		lunedì 8 luglio 2019		attendibilità: ★★☆☆	
		<p>Soleggiato.</p> <p>Venti: 3000 m NW moderati; episodi di foehn nelle valli.</p> <p>Temperature: in rialzo.</p> <p>Zero termico: 3800 » 4100 m (valori nella libera atmosfera).</p> <p>Pressione: in lieve rialzo.</p>			
 <p>pomeriggio</p>		<p>Temperature: <i>montagna (min max)</i></p>	<p>Temperature: <i>valli (min max)</i></p>		

 <p>mar 9 lug</p>				 <p>mer 10 lug</p>				 <p>gio 11 lug</p>				 <p>ven 12 lug</p>				<p>tendenza successiva attendibilità: ★★☆☆</p> <p>Fino a venerdì, sole con annuvolamenti passeggeri e addensamenti pomeridiani associati a debole instabilità.</p>			
---	--	--	--	---	--	--	--	---	--	--	--	---	--	--	--	--	--	--	--

06/07/2019	Temperatura Max di ieri (ore 12-18) °C	Temperatura Min di oggi (ore 00-08) °C	Precipitazioni ultime 24 ore (ore 08-08) mm
Aosta - Piazza Plouves 580 m. slm	34.7	17.3	-
Ayas - Champoluc 1566 m. slm	25.5	9.7	0.0
Champorcher - Petit-Mont-Blanc 1640 m. slm	21.5	16.9	0.0
Cogne - Gimillan 1785 m. slm	23.8	12.3	0.0
Courmayeur - Dolonne 1200 m. slm	29.0	15.9	0.0
Donnas - Clapey 341 m. slm	31.2	20.5	0.0
Etroubles - Chevière 1339 m. slm	26.9	12.9	0.2
Gressoney-Saint-Jean - Bieltschocke 1370 m. slm	24.9	11.4	0.0
La Thuile - Les Granges 1637 m. slm	23.1	14.2	0.0
Morgex - Capoluogo 938 m. slm	31.3	14.9	0.0
Nus - Saint-Barthélemy - Osservatorio 1675 m. slm	24.1	16.2	0.0
Rhêmes-Notre-Dame - Chaudanne 1794 m. slm	23.8	10.6	0.0
Saint-Christophe - Aeroporto 545 m. slm	34.4	16.3	0.0
Saint-Vincent - Terme 626 m. slm	30.0	17.8	0.0
Valgrisenche - Menthieu 1859 m. slm	21.3	14.3	0.0
Valsavarenche - Pont 1951 m. slm	23.7	10.9	0.0
Valtournenche - Breuil Cervinia 1998 m. slm	22.5	10.0	0.0
Verrès - Capoluogo 375 m. slm	31.5	17.8	0.0
Villeneuve - S.R. Saint-Nicolas 839 m. slm	33.1	19.0	0.0

(I dati riportati sono pubblicati con procedura automatica, non risultano pertanto validati)