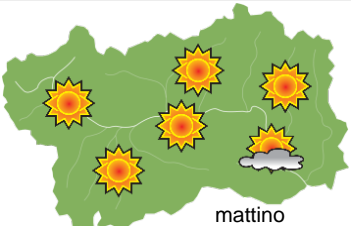
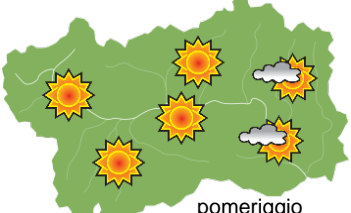

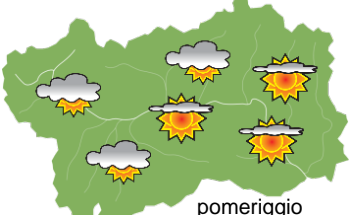
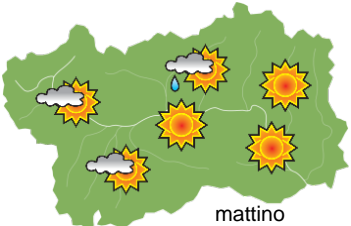
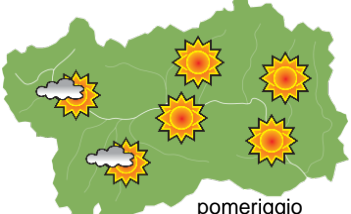






SITUAZIONE SINOTTICA

Sino a domenica la circolazione in quota a grande scala è caratterizzata dalla presenza di correnti nordoccidentali sulla regione alpina, a tratti intense tra giovedì e venerdì; sulla Valle d'Aosta il tempo resterà abbastanza stabile ed asciutto, con nuvolosità alta ed estesa nella giornata di domani e cumuli pomeridiani nel fine settimana, e con vento a tratti forte in montagna. Da lunedì, con buona attendibilità, l'espansione di una struttura anticiclonica sulla Francia potrebbe garantire ancora tempo stabile e più caldo sulla nostra regione.

 <p>mattino</p>	mercoledì 10 luglio 2019		attendibilità: ★★☆☆
	<p>Al mattino cielo sereno, ad eccezione di addensamenti per nubi mediobasse sulla bassa Valle al confine col Piemonte. Nel pomeriggio sereno o poco nuvoloso, con modesto sviluppo di cumuli in montagna.</p> <p>Venti: 3000 m da NW, al mattino deboli, nel pomeriggio moderati. Nelle valli settentrionali moderati da NW con qualche episodio di favonio; brezze nelle restanti valli, moderate in quella centrale.</p> <p>Temperature: massime in calo. Zero termico: 3600 » 4100 m; T 1500: 13 » 21 °C; T 3000: 4 » 9 °C (valori nella libera atmosfera).</p> <p>Pressione: stazionaria.</p>		
 <p>pomeriggio</p>	Temperature: <i>montagna (max)</i>	▼	Segnalazioni: nulla da segnalare.
	Temperature: <i>valli (max)</i>	▼	

 <p>mattino</p>	giovedì 11 luglio 2019		attendibilità: ★★☆☆
	<p>Al mattino cielo velato per velature sottili, che tenderanno progressivamente ad inspessirsi dapprima sui rilievi di confine N e W, e dal primo pomeriggio, anche sul resto della regione, con cielo lattiginoso; nel pomeriggio qualche modesto cumulo in montagna.</p> <p>Venti: 3000 m da NW, al mattino moderati, nel pomeriggio localmente forti, con tendenza a disporsi da W. Nelle valli settentrionali ed occidentali moderati-forti da NW con episodi di favonio; brezze nelle restanti valli.</p> <p>Temperature: minime in lieve aumento, massime stazionarie od in lieve calo. Zero termico: 3600 » 4000 m; T 1500: 11 » 21 °C; T 3000: 4 » 8 °C (valori nella libera atmosfera).</p> <p>Pressione: in lieve calo.</p>		
 <p>pomeriggio</p>	Temperature: <i>montagna (min max)</i>	◀ ▼	Segnalazioni: nulla da segnalare.
	Temperature: <i>valli (min max)</i>	▲ ▶	

 <p>mattino</p>	venerdì 12 luglio 2019		attendibilità: ★★☆☆
	<p>Cielo sereno su gran parte della regione; da poco ad irregolarmente nuvoloso sui rilievi di confine settentrionali ed occidentali, ove non è escluso, al mattino presto, qualche piovasco.</p> <p>Venti: 3000 m da NW forti. Nelle valli settentrionali moderati-forti da NW con episodi di favonio; brezze nelle restanti valli.</p> <p>Temperature: in lieve calo, specie in montagna. Zero termico: 3400 » 3800 m (valori nella libera atmosfera).</p> <p>Pressione: in aumento.</p>		
 <p>pomeriggio</p>	Temperature: <i>montagna (min max)</i>	▼ ▼	
	Temperature: <i>valli (min max)</i>	◀ ▶	

 <p>sab 13 lug</p>	 <p>dom 14 lug</p>	 <p>lun 15 lug</p>	 <p>mar 16 lug</p>	<p style="text-align: right;">tendenza successiva attendibilità: ★★☆☆</p> <p>Sabato e domenica per gran parte soleggiato, ma con sviluppo di cumuli nel pomeriggio in montagna, specie sui confini settentrionali, a cui saranno associati brevi rovesci. Lunedì e martedì soleggiato e stabile.</p>
--	---	---	---	--

10/07/2019	Temperatura Max di ieri (ore 12-18) °C	Temperatura Min di oggi (ore 00-08) °C	Precipitazioni ultime 24 ore (ore 08-08) mm
Aosta - Piazza Plouves 580 m. slm	29,7	15,1	-
Ayas - Champoluc 1566 m. slm	22,7	8,9	1,4
Champorcher - Petit-Mont-Blanc 1640 m. slm	19,2	12,5	0,0
Cogne - Gimillan 1785 m. slm	21,8	8,7	0,0
Courmayeur - Dolonne 1200 m. slm	26,4	13,6	0,0
Donnas - Clapey 341 m. slm	27,0	18,8	7,8
Etroubles - Chevière 1339 m. slm	23,6	14,0	0,0
Gressoney-Saint-Jean - Bieltschocke 1370 m. slm	23,2	9,8	4,6
La Thuile - Les Granges 1637 m. slm	21,6	11,2	0,0
Morgex - Capoluogo 938 m. slm	29,0	16,1	0,0
Nus - Saint-Barthélemy - Osservatorio 1675 m. slm	20,8	11,6	0,0
Rhêmes-Notre-Dame - Chaudanne 1794 m. slm	20,6	7,1	0,0
Saint-Christophe - Aeroporto 545 m. slm	31,4	14,9	0,8
Saint-Vincent - Terme 626 m. slm	27,3	16,0	0,0
Valgrisenche - Menthieu 1859 m. slm	19,3	11,0	1,2
Valsavarenche - Pont 1951 m. slm	20,1	7,5	0,0
Valtournenche - Breuil Cervinia 1998 m. slm	18,9	7,3	0,0
Verrès - Capoluogo 375 m. slm	27,6	16,9	0,0
Villeneuve - S.R. Saint-Nicolas 839 m. slm	30,7	16,5	0,0

(I dati riportati sono pubblicati con procedura automatica, non risultano pertanto validati)