


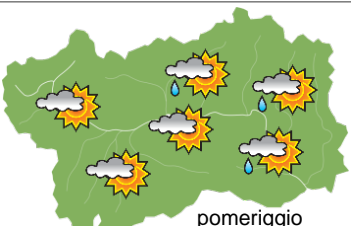
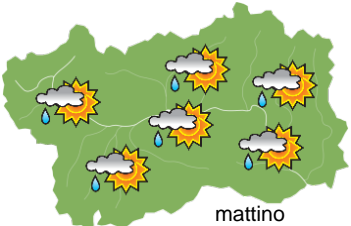
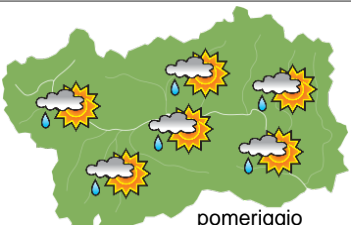






SITUAZIONE SINOTTICA

L'instaurarsi di correnti atlantiche determina condizioni abbastanza soleggiate in Valle d'Aosta probabilmente per buona parte della settimana, con temperature gradevoli e temporanei annuvolamenti per il passaggio di deboli onde depressionarie a nord delle Alpi.

 <p>mattino</p>	lunedì 29 luglio 2019		attendibilità: ★★☆☆
	<p>Soleggiato, con qualche annuvolamento nel pomeriggio. Venti: 3000 m deboli settentrionali in rotazione da W; episodi di foehn nelle valli superiori. Temperature: in aumento. Zero termico: 4200 m; T 1500: 21 °C; T 3000: 10 °C (valori nella libera atmosfera). Pressione: in aumento.</p>		
 <p>pomeriggio</p>	Temperature: <i>montagna (max)</i>	▲	Segnalazioni: nulla da segnalare.
	Temperature: <i>valli (max)</i>	▲	

 <p>mattino</p>	martedì 30 luglio 2019		attendibilità: ★★☆☆
	<p>Soleggiato, con annuvolamenti dal pomeriggio e qualche rovescio nel settore sud-orientale. Venti: 3000 m deboli occidentali in rotazione da SW; episodi di foehn nelle valli superiori. Temperature: minime in aumento e massime in lieve calo in montagna. Zero termico: 3800 » 4000 m; T 1500: 10 » 21 °C; T 3000: 6 » 8 °C (valori nella libera atmosfera). Pressione: in aumento.</p>		
 <p>pomeriggio</p>	Temperature: <i>montagna (min max)</i>	▲ ▼	Segnalazioni: nulla da segnalare.
	Temperature: <i>valli (min max)</i>	◄ ►	

 <p>mattino</p>	mercoledì 31 luglio 2019		attendibilità: ★★☆☆
	<p>Nuvolosità irregolare, con qualche rovescio sparso alternato ad ampie schiarite. Venti: 3000 m deboli o moderati da WSW; episodi di foehn nelle valli superiori. Temperature: in lieve calo. Zero termico: 3500 » 3800 m (valori nella libera atmosfera). Pressione: stazionaria.</p>		
 <p>pomeriggio</p>	Temperature: <i>montagna (min max)</i>	▼ ▼	
	Temperature: <i>valli (min max)</i>	▼ ▼	

tendenza successiva				attendibilità: ★★☆☆
Abbastanza soleggiato, con qualche annuvolamento.				
 <p>gio 1 ago</p>	 <p>ven 2 ago</p>	 <p>sab 3 ago</p>	 <p>dom 4 ago</p>	

29/07/2019	Temperatura Max di ieri (ore 12-18) °C	Temperatura Min di oggi (ore 00-08) °C	Precipitazioni ultime 24 ore (ore 08-08) mm
Aosta - Piazza Plouves 580 m. slm	27.8	15.0	-
Ayas - Champoluc 1566 m. slm	19.9	6.9	0.0
Champorcher - Petit-Mont-Blanc 1640 m. slm	21.3	11.1	0.0
Cogne - Gimillan 1785 m. slm	16.7	7.8	2.0
Courmayeur - Dolonne 1200 m. slm	21.1	11.1	1.0
Donnas - Clapey 341 m. slm	27.7	20.1	0.0
Etroubles - Chevière 1339 m. slm	18.5	9.6	0.4
Gressoney-Saint-Jean - Bieltschocke 1370 m. slm	21.8	9.5	0.0
La Thuile - Les Granges 1637 m. slm	15.1	8.7	0.4
Morgex - Capoluogo 938 m. slm	22.3	12.3	0.0
Nus - Saint-Barthélemy - Osservatorio 1675 m. slm	19.4	10.2	0.0
Rhêmes-Notre-Dame - Chaudanne 1794 m. slm	15.9	6.2	0.0
Saint-Christophe - Aeroporto 545 m. slm	28.7	13.4	0.2
Saint-Vincent - Terme 626 m. slm	27.5	14.8	0.0
Valgrisenche - Menthiu 1859 m. slm	13.5	8.6	0.6
Valsavarenche - Pont 1951 m. slm	14.6	6.4	2.4
Valtournenche - Breuil Cervinia 1998 m. slm	15.5	5.9	0.4
Verrès - Capoluogo 375 m. slm	29.4	17.1	0.0
Villeneuve - S.R. Saint-Nicolas 839 m. slm	25.7	15.2	0.2

(I dati riportati sono pubblicati con procedura automatica, non risultano pertanto validati)