
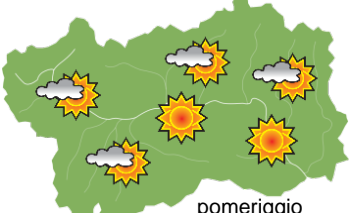


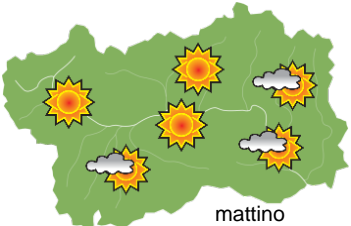
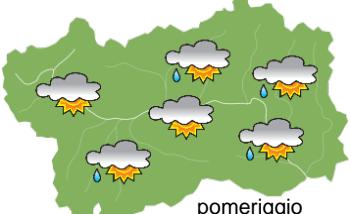



## SITUAZIONE SINOTTICA

Un'area di relativa alta pressione interessa al momento la Valle d'Aosta favorendo alcune giornate soleggiate, venerdì l'afflusso di aria umida causerà condizioni di tempo un po' più instabile.

 <p>mattino</p>	<b>mercoledì 22 maggio 2019</b>		attendibilità: ★★☆☆
	<p>Soleggiato con addensamenti cumuliformi pomeridiani, debole rischio di qualche rovescio a confine col Piemonte.  <b>Venti:</b> 3000 m deboli settentrionali; episodi di foehn nelle valli superiori, brezze altrove.  <b>Temperature:</b> in lieve rialzo in montagna.            Zero termico: 2900 m; T 1500: 16 °C; T 3000: -1 °C (valori nella libera atmosfera).  <b>Pressione:</b> in lieve aumento.</p>		
 <p>pomeriggio</p>	Temperature: <i>montagna (max)</i>	▲	<b>Segnalazioni:</b> nulla da segnalare.
	Temperature: <i>valli (max)</i>	◄	

 <p>mattino</p>	<b>giovedì 23 maggio 2019</b>		attendibilità: ★★☆☆
	<p>Soleggiato con qualche cumulo in sviluppo sui rilievi.  <b>Venti:</b> 3000 m deboli settentrionali; episodi di foehn nelle valli superiori, brezze altrove.  <b>Temperature:</b> in rialzo, in particolare le massime.            Zero termico: 2600 » 3100 m; T 1500: 5 » 18 °C; T 3000: -2 » 1 °C (valori nella libera atmosfera).  <b>Pressione:</b> senza grandi variazioni.</p>		
 <p>pomeriggio</p>	Temperature: <i>montagna (min max)</i>	▲ ▲	<b>Segnalazioni:</b> nulla da segnalare.
	Temperature: <i>valli (min max)</i>	▲ ▲	

 <p>mattino</p>	<b>venerdì 24 maggio 2019</b>		attendibilità: ★★☆☆
	<p>Inizialmente soleggiato poi aumento della nuvolosità, qualche debole precipitazione dal pomeriggio localmente anche a carattere di rovescio.  <b>Venti:</b> 3000 m deboli variabili; brezze nelle valli.  <b>Temperature:</b> massime in lieve calo.            Zero termico: 2600 » 3000 m (valori nella libera atmosfera).  <b>Pressione:</b> in calo.</p>		
 <p>pomeriggio</p>	Temperature: <i>montagna (min max)</i>	◄ ▼	
	Temperature: <i>valli (min max)</i>	◄ ▼	

				<b>tendenza successiva</b> attendibilità: ★★☆☆
sab 25 mag	dom 26 mag	lun 27 mag	mar 28 mag	<p>Sabato nuvole e qualche precipitazione sparsa, in prevalenza soleggiato domenica e lunedì, debolmente instabile martedì.</p>

<b>22/05/2019</b>	<b>Temperatura Max di ieri (ore 12-18) °C</b>	<b>Temperatura Min di oggi (ore 00-08) °C</b>	<b>Precipitazioni ultime 24 ore (ore 08-08) mm</b>
Aosta - Piazza Plouves 580 m. slm	23.0	9.6	-
Ayas - Champoluc 1566 m. slm	15.3	0.9	0.0
Champorcher - Petit-Mont-Blanc 1640 m. slm	15.6	5.2	0.0
Cogne - Gimillan 1785 m. slm	12.5	2.3	0.0
Courmayeur - Dolonne 1200 m. slm	16.2	7.3	0.0
Donnas - Clapey 341 m. slm	23.6	12.9	0.0
Etroubles - Chevière 1339 m. slm	14.0	6.4	0.0
Gressoney-Saint-Jean - Bieltschocke 1370 m. slm	17.6	4.1	0.0
La Thuile - Les Granges 1637 m. slm	11.6	3.8	0.0
Morgex - Capoluogo 938 m. slm	19.3	6.1	0.0
Nus - Saint-Barthélemy - Osservatorio 1675 m. slm	14.3	5.2	0.0
Rhêmes-Notre-Dame - Chaudanne 1794 m. slm	13.9	1.0	0.0
Saint-Christophe - Aeroporto 545 m. slm	23.8	7.9	0.0
Saint-Vincent - Terme 626 m. slm	24.2	9.4	0.0
Valgrisenche - Menthieu 1859 m. slm	11.1	3.7	0.0
Valsavarenche - Pont 1951 m. slm	11.4	1.3	0.0
Valtournenche - Breuil Cervinia 1998 m. slm	10.3	0.6	0.0
Verrès - Capoluogo 375 m. slm	24.3	10.9	0.0
Villeneuve - S.R. Saint-Nicolas 839 m. slm	21.6	11.4	0.0

*(I dati riportati sono pubblicati con procedura automatica, non risultano pertanto validati)*