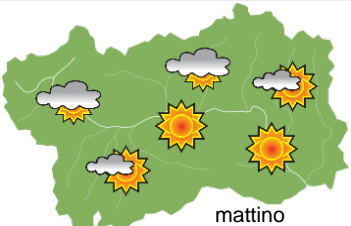
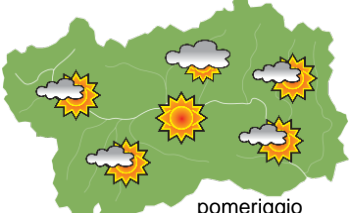
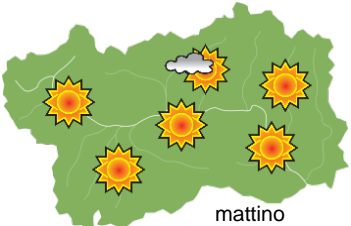
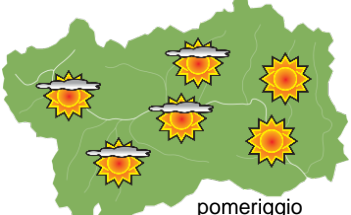
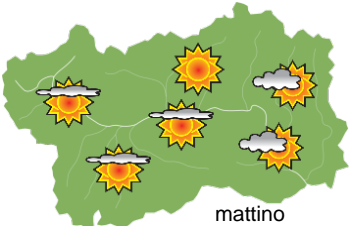
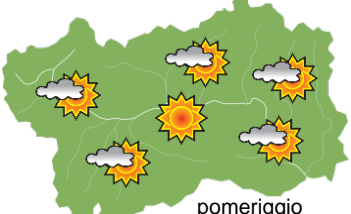





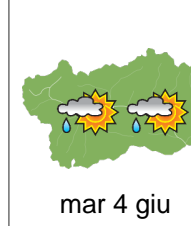
## SITUAZIONE SINOTTICA

La circolazione a grande scala è caratterizzata oggi dall'espansione in quota di una struttura di alta pressione atlantica che manterrà la sua influenza sulla regione alpina occidentale sino ad almeno lunedì, con tempo stabile e temperature in progressivo aumento. Nel pomeriggio di lunedì la struttura di alta pressione potrebbe indebolirsi permettendo così l'aumento dell'instabilità pomeridiana nella giornata di martedì.

 <p>mattino</p>	<b>mercoledì 29 maggio 2019</b>		attendibilità: ★★☆☆
	<p>Cielo sereno o poco nuvoloso. In montagna, tra monte Bianco e Cervino addensamenti sino a cielo localmente nuvoloso, specie al mattino; sui settori orientali e sudorientali qualche addensamento pomeridiano.</p> <p><b>Venti:</b> 3000 m da moderati a localmente forti da N, in attenuazione dal pomeriggio. Nelle valli moderati settentrionali, con qualche episodio di favonio, specie nella valle centrale ed in bassa valle.</p> <p><b>Temperature:</b> massime in calo in montagna, in aumento nelle valli, specie in bassa valle. Zero termico: 2200 » 2600 m; T 1500: 5 » 11 °C; T 3000: -7 » -3 °C (valori nella libera atmosfera).</p> <p><b>Pressione:</b> in aumento.</p>		
 <p>pomeriggio</p>	Temperature: <i>montagna (max)</i>	▼	<b>Segnalazioni:</b> nelle valli venti localmente forti, specie nelle vallate settentrionali, nella valle centrale ed in bassa valle.
	Temperature: <i>valli (max)</i>	▲	

 <p>mattino</p>	<b>giovedì 30 maggio 2019</b>		attendibilità: ★★☆☆
	<p>Cielo sereno o poco nuvoloso. Nelle ore centrali nubi alte e sottili in transito sulla regione, che tenderanno ad inspessirsi sulle montagne di confine N.</p> <p><b>Venti:</b> 3000 m moderati da N. Nelle valli settentrionali da deboli a localmente moderati da N; nelle restanti valli a regime di brezza.</p> <p><b>Temperature:</b> minime stazionarie, massime in aumento. Zero termico: 2400 » 3000 m; T 1500: 7 » 15 °C; T 3000: -4 » 0 °C (valori nella libera atmosfera).</p> <p><b>Pressione:</b> in lieve aumento.</p>		
 <p>pomeriggio</p>	Temperature: <i>montagna (min max)</i>	◄ ▲	<b>Segnalazioni:</b> nulla da segnalare.
	Temperature: <i>valli (min max)</i>	◄ ▲	

 <p>mattino</p>	<b>venerdì 31 maggio 2019</b>		attendibilità: ★★☆☆
	<p>Al mattino cielo sereno. Nelle ore centrali nubi alte e sottili. Nel pomeriggio qualche cumulo in montagna.</p> <p><b>Venti:</b> 3000 m moderati da N. Nelle valli a regime di brezza.</p> <p><b>Temperature:</b> in aumento. Zero termico: 2800 » 3600 m (valori nella libera atmosfera).</p> <p><b>Pressione:</b> stazionaria.</p>		
 <p>pomeriggio</p>	Temperature: <i>montagna (min max)</i>	▲ ▲	
	Temperature: <i>valli (min max)</i>	▲ ▲	

 <p>sab 1 giu</p>	 <p>dom 2 giu</p>	 <p>lun 3 giu</p>	 <p>mar 4 giu</p>	<p style="text-align: right;"><b>tendenza successiva</b>    attendibilità: ★★☆☆</p> <p>Attendibilità previsionale buona sino a sabato, poi discreta. Sabato ben soleggiato. Domenica mattina soleggiato, cumuli in montagna nel pomeriggio. Lunedì asciutto e soleggiato, con cumuli in montagna pomeridiani. Martedì abbastanza soleggiato, nel pomeriggio cumuli e non escluso qualche rovescio.</p>
---	--	--	--	--

<b>29/05/2019</b>	<b>Temperatura Max di ieri (ore 12-18) °C</b>	<b>Temperatura Min di oggi (ore 00-08) °C</b>	<b>Precipitazioni ultime 24 ore (ore 08-08) mm</b>
Aosta - Piazza Plouves 580 m. slm	20,3	12,1	-
Ayas - Champoluc 1566 m. slm	12,9	0,1	0,8
Champorcher - Petit-Mont-Blanc 1640 m. slm	12,3	4,5	0,0
Cogne - Gimillan 1785 m. slm	10,6	1,4	0,0
Courmayeur - Dolonne 1200 m. slm	15,0	5,4	0,2
Donnas - Clapey 341 m. slm	19,7	13,5	0,0
Etroubles - Chevière 1339 m. slm	11,4	6,6	0,0
Gressoney-Saint-Jean - Bieltschocke 1370 m. slm	12,9	2,4	0,8
La Thuile - Les Granges 1637 m. slm	9,2	1,7	0,0
Morgex - Capoluogo 938 m. slm	17,1	5,8	0,0
Nus - Saint-Barthélemy - Osservatorio 1675 m. slm	12,4	3,4	0,8
Rhêmes-Notre-Dame - Chaudanne 1794 m. slm	9,6	0,4	0,0
Saint-Christophe - Aeroporto 545 m. slm	20,9	12,9	0,2
Saint-Vincent - Terme 626 m. slm	20,7	12,1	0,2
Valgrisenche - Menthieu 1859 m. slm	5,7	1,1	1,6
Valsavarenche - Pont 1951 m. slm	10,1	1,5	0,0
Valtournenche - Breuil Cervinia 1998 m. slm	8,7	3,2	3,8
Verrès - Capoluogo 375 m. slm	21,5	9,8	0,0
Villeneuve - S.R. Saint-Nicolas 839 m. slm	19,0	10,2	0,0

*(I dati riportati sono pubblicati con procedura automatica, non risultano pertanto validati)*