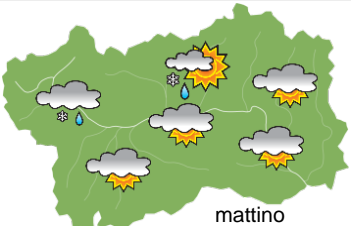
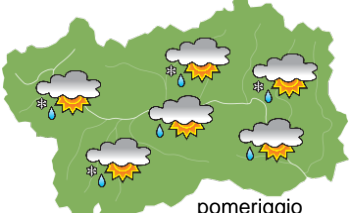


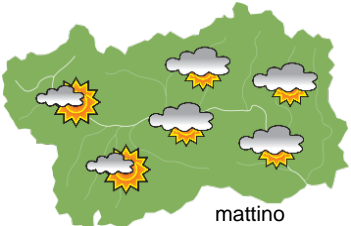
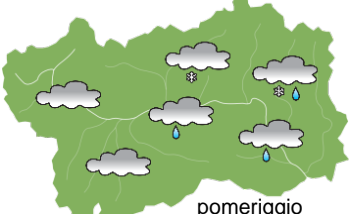



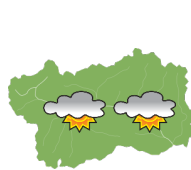


SITUAZIONE SINOTTICA

Un fronte perturbato, accompagnato da correnti sostenute, interessa la nostra regione apportando qualche debole precipitazione, moderatamente più intensa sul settore nord-occidentale. Domani una rimonta anticiclonica favorirà nuovamente condizioni soleggiate, mentre successivamente un calo dei valori barici determinerà un graduale aumento della nuvolosità, seguito da un nuovo passaggio frontale, foriero di altre precipitazioni, attese nella giornata di giovedì.

lunedì 4 marzo 2019		attendibilità: ★★☆☆					
 <p>mattino</p>	<p>Nuvoloso con deboli precipitazioni da metà mattinata, generalmente deboli, localmente moderate sui rilievi nord-occidentali. Limite neve intorno a 1200-1400 m circa.</p> <p>Venti: 3000 m forti sud-occidentali in rotazione da NW; foehn nelle valli dal pomeriggio.</p> <p>Temperature: in calo.</p> <p>Zero termico: 1800 m; T 1500: 3 °C; T 3000: -8 °C (valori nella libera atmosfera).</p> <p>Pressione: in temporaneo calo.</p>						
 <p>pomeriggio</p>	<table border="1"> <tr> <td>Temperature: <i>montagna (max)</i></td> <td>▼</td> <td rowspan="2">Segnalazioni: vento forte in montagna con foehn nelle valli.</td> </tr> <tr> <td>Temperature: <i>valli (max)</i></td> <td>▼</td> </tr> </table>	Temperature: <i>montagna (max)</i>	▼	Segnalazioni: vento forte in montagna con foehn nelle valli.	Temperature: <i>valli (max)</i>	▼	
Temperature: <i>montagna (max)</i>	▼	Segnalazioni: vento forte in montagna con foehn nelle valli.					
Temperature: <i>valli (max)</i>	▼						

martedì 5 marzo 2019		attendibilità: ★★☆☆							
 <p>mattino</p>	<p>Sereno, salvo qualche possibile addensamento mattutino sulla dorsale nord-occidentale.</p> <p>Venti: 3000 m forti nord-occidentali in graduale attenuazione; episodi di foehn nelle valli.</p> <p>Temperature: minime in calo.</p> <p>Zero termico: 1200 » 1700 m; T 1500: -3 » 2 °C; T 3000: -9 » -7 °C (valori nella libera atmosfera).</p> <p>Pressione: senza variazioni di rilievo.</p>								
 <p>pomeriggio</p>	<table border="1"> <tr> <td>Temperature: <i>montagna (min max)</i></td> <td>▼</td> <td>◀▶</td> <td rowspan="2">Segnalazioni: nulla da segnalare.</td> </tr> <tr> <td>Temperature: <i>valli (min max)</i></td> <td>▼</td> <td>◀▶</td> </tr> </table>	Temperature: <i>montagna (min max)</i>	▼	◀▶	Segnalazioni: nulla da segnalare.	Temperature: <i>valli (min max)</i>	▼	◀▶	
Temperature: <i>montagna (min max)</i>	▼	◀▶	Segnalazioni: nulla da segnalare.						
Temperature: <i>valli (min max)</i>	▼	◀▶							

mercoledì 6 marzo 2019		attendibilità: ★★☆☆						
 <p>mattino</p>	<p>Aumento della nuvolosità con possibili deboli precipitazioni pomeridiane, nevose in media montagna.</p> <p>Venti: 3000 m forti meridionali; SE deboli nelle valli.</p> <p>Temperature: massime in lieve calo nelle valli.</p> <p>Zero termico: 1200 » 1700 m (valori nella libera atmosfera).</p> <p>Pressione: in calo.</p>							
 <p>pomeriggio</p>	<table border="1"> <tr> <td>Temperature: <i>montagna (min max)</i></td> <td>◀▶</td> <td>◀▶</td> </tr> <tr> <td>Temperature: <i>valli (min max)</i></td> <td>◀▶</td> <td>▼</td> </tr> </table>	Temperature: <i>montagna (min max)</i>	◀▶	◀▶	Temperature: <i>valli (min max)</i>	◀▶	▼	
Temperature: <i>montagna (min max)</i>	◀▶	◀▶						
Temperature: <i>valli (min max)</i>	◀▶	▼						

tendenza successiva				attendibilità: ★★☆☆
 <p>gio 7 mar</p>	 <p>ven 8 mar</p>	 <p>sab 9 mar</p>	 <p>dom 10 mar</p>	<p>Giovedì nuvoloso con precipitazioni, nevose in media montagna; venerdì e sabato nuvolosità irregolare; domenica nuove possibili precipitazioni.</p>

04/03/2019	Temperatura Max di ieri (ore 12-18) °C	Temperatura Min di oggi (ore 00-08) °C	Precipitazioni ultime 24 ore (ore 08-08) mm
Aosta - Piazza Plouves 580 m. slm	16,7	2,7	-
Ayas - Champoluc 1566 m. slm	11,2	-2,7	0,0
Champorcher - Petit-Mont-Blanc 1640 m. slm	-	-	-
Cogne - Gimillan 1785 m. slm	11,0	-1,7	0,0
Courmayeur - Dolonne 1200 m. slm	14,8	0,9	0,0
Donnas - Clapey 341 m. slm	16,2	3,8	0,0
Etroubles - Chevière 1339 m. slm	12,4	0,1	0,0
Gressoney-Saint-Jean - Bieltschocke 1370 m. slm	9,9	-2,5	0,0
La Thuile - Les Granges 1637 m. slm	8,4	-0,7	0,0
Morgex - Capoluogo 938 m. slm	16,8	0,6	0,0
Nus - Saint-Barthélemy - Osservatorio 1675 m. slm	-	-	-
Rhêmes-Notre-Dame - Chaudanne 1794 m. slm	10,2	-2,6	0,0
Saint-Christophe - Aeroporto 545 m. slm	19,6	0,8	0,0
Saint-Vincent - Terme 626 m. slm	17,2	2,7	0,0
Valgrisenche - Menthiu 1859 m. slm	8,1	-1,0	0,0
Valsavarenche - Pont 1951 m. slm	9,2	-	-
Valtournenche - Breuil Cervinia 1998 m. slm	8,0	-4,1	0,0
Verrès - Capoluogo 375 m. slm	17,0	2,1	0,0
Villeneuve - S.R. Saint-Nicolas 839 m. slm	16,5	3,3	0,0

(I dati riportati sono pubblicati con procedura automatica, non risultano pertanto validati)