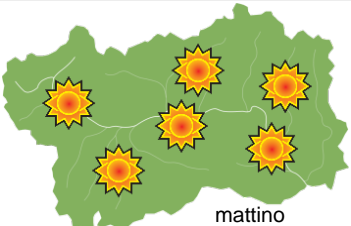
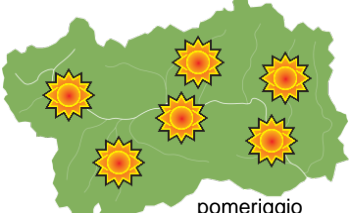
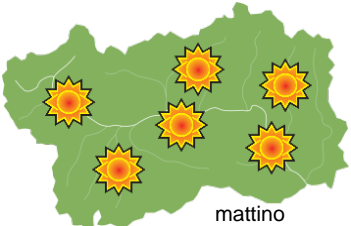
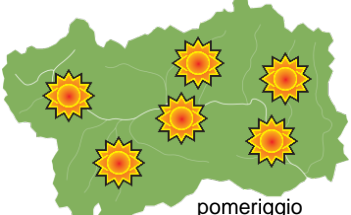

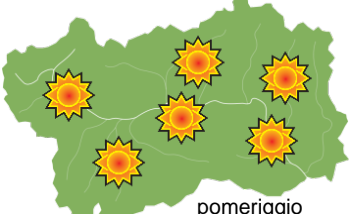






## SITUAZIONE SINOTTICA

Un anticiclone sull'Europa centro-occidentale favorisce tempo stabile e soleggiato per i prossimi giorni con inversioni termiche mattutine nelle valli.

 <p>mattino</p>	<b>venerdì 22 marzo 2019</b>		attendibilità: ★★★
	<p>Sereno. <b>Venti:</b> 3000 m da moderati a deboli orientali; brezze nelle valli. <b>Temperature:</b> in aumento. Zero termico: 2800 m; T 1500: 11 °C; T 3000: -1 °C (valori nella libera atmosfera). <b>Pressione:</b> in lieve calo.</p>		
 <p>pomeriggio</p>	Temperature: <i>montagna (max)</i>	▲	<b>Segnalazioni:</b> nulla da segnalare.
	Temperature: <i>valli (max)</i>	▲	

 <p>mattino</p>	<b>sabato 23 marzo 2019</b>		attendibilità: ★★★
	<p>Sereno. <b>Venti:</b> 3000 m deboli sud-orientali; brezze nelle valli. <b>Temperature:</b> in lieve aumento nelle valli. Zero termico: 2500 » 3000 m; T 1500: 3 » 12 °C; T 3000: -3 » 0 °C (valori nella libera atmosfera). <b>Pressione:</b> in lieve calo.</p>		
 <p>pomeriggio</p>	Temperature: <i>montagna (min max)</i>	▲ ▲	<b>Segnalazioni:</b> nulla da segnalare.
	Temperature: <i>valli (min max)</i>	▲ ▲	

 <p>mattino</p>	<b>domenica 24 marzo 2019</b>		attendibilità: ★★★
	<p>Generalmente sereno, salvo qualche nube medio-alta, specie a NW. <b>Venti:</b> 3000 m deboli o moderati dai quadranti settentrionali; qualche episodio di foehn nelle valli. <b>Temperature:</b> senza variazioni di rilievo. Zero termico: 2500 » 2900 m (valori nella libera atmosfera). <b>Pressione:</b> in lieve calo.</p>		
 <p>pomeriggio</p>	Temperature: <i>montagna (min max)</i>	◄ ◄	
	Temperature: <i>valli (min max)</i>	◄ ◄	

				<b>tendenza successiva</b>	attendibilità: ★★★
				<p>Abbastanza soleggiato con temperature in calo lunedì.</p>	
 <p>lun 25 mar</p>	 <p>mar 26 mar</p>	 <p>mer 27 mar</p>	 <p>gio 28 mar</p>		

<b>22/03/2019</b>	<b>Temperatura Max di ieri (ore 12-18) °C</b>	<b>Temperatura Min di oggi (ore 00-08) °C</b>	<b>Precipitazioni ultime 24 ore (ore 08-08) mm</b>
Aosta - Piazza Plouves 580 m. slm	16,3	1,7	-
Ayas - Champoluc 1566 m. slm	10,3	-5,2	0,0
Champorcher - Petit-Mont-Blanc 1640 m. slm	9,1	3,0	0,0
Cogne - Gimillan 1785 m. slm	10,9	-2,1	0,0
Courmayeur - Dolonne 1200 m. slm	13,0	-0,4	0,0
Donnas - Clapey 341 m. slm	14,5	7,1	0,0
Etroubles - Chevière 1339 m. slm	9,9	-0,2	0,0
Gressoney-Saint-Jean - Bieltschocke 1370 m. slm	9,5	-3,6	0,0
La Thuile - Les Granges 1637 m. slm	9,0	-1,3	0,0
Morgex - Capoluogo 938 m. slm	13,9	-1,5	0,0
Nus - Saint-Barthélemy - Osservatorio 1675 m. slm	9,4	1,9	0,0
Rhêmes-Notre-Dame - Chaudanne 1794 m. slm	6,8	-5,0	0,0
Saint-Christophe - Aeroporto 545 m. slm	18,2	-1,4	0,0
Saint-Vincent - Terme 626 m. slm	16,4	2,1	0,0
Valgrisenche - Menthiu 1859 m. slm	6,0	-0,7	0,0
Valsavarenche - Pont 1951 m. slm	5,9	-4,0	0,0
Valtournenche - Breuil Cervinia 1998 m. slm	6,6	-4,2	0,0
Verrès - Capoluogo 375 m. slm	15,7	4,5	0,0
Villeneuve - S.R. Saint-Nicolas 839 m. slm	15,5	3,5	0,0

*(I dati riportati sono pubblicati con procedura automatica, non risultano pertanto validati)*