

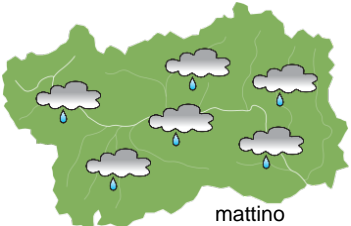
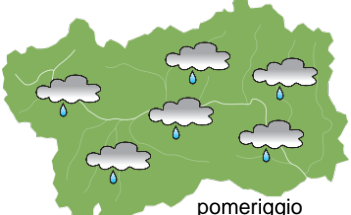
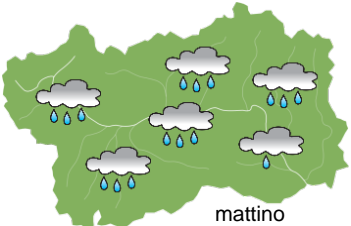
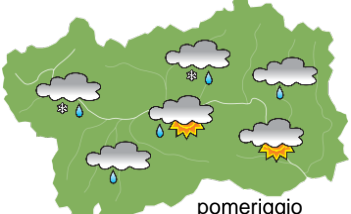





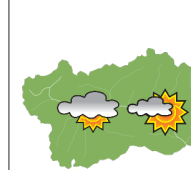
## SITUAZIONE SINOTTICA

Una vasta saccatura con minimo barico centrato attualmente sull'Irlanda tenderà ad approfondirsi sul fianco occidentale dell'Europa apportando ancora correnti umide atlantiche, foriere di precipitazioni, specie sulla dorsale e nella giornata di domenica, con un limite neve che tenderà gradualmente a calare.

 <p>mattino</p>	<b>venerdì 1 novembre 2019</b>		attendibilità: ★★☆☆
	<p>Schiarite in alta montagna al mattino e nuvoloso altrove con qualche debole precipitazione, specie sui settori occidentali e al pomeriggio, nevose oltre i 2300m circa.  <b>Venti:</b> 3000 m SW da deboli a moderati; SE deboli nelle valli.  <b>Temperature:</b> senza variazioni di rilievo.            Zero termico: 2400 / 2700 m; T 1500: 10 °C; T 3000: -3 °C (valori nella libera atmosfera).  <b>Pressione:</b> in calo.</p>		
 <p>pomeriggio</p>	Temperature: <i>montagna (max)</i>	▲	<b>Segnalazioni:</b> nulla da segnalare.
	Temperature: <i>valli (max)</i>	▲	

 <p>mattino</p>	<b>sabato 2 novembre 2019</b>		attendibilità: ★★☆☆
	<p>Molto nuvoloso con qualche debole precipitazione, nevosa oltre i 2100m circa.  <b>Venti:</b> 3000 m SW moderati; SE deboli nelle valli.  <b>Temperature:</b> in lieve calo.            Zero termico: 2200 / 2400 m; T 1500: 4 » 8 °C; T 3000: -8 / -6 °C (valori nella libera atmosfera).  <b>Pressione:</b> in calo.</p>		
 <p>pomeriggio</p>	Temperature: <i>montagna (min max)</i>	▼ ▼	<b>Segnalazioni:</b> nulla da segnalare.
	Temperature: <i>valli (min max)</i>	▼ ▼	

 <p>mattino</p>	<b>domenica 3 novembre 2019</b>		attendibilità: ★★☆☆
	<p>Coperto con precipitazioni, nevose intorno ai 1900 m, localmente anche a quote inferiori; fenomeni e nuvolosità in attenuazione dalla serata, quando tenderanno a confinarsi sulla dorsale.  <b>Venti:</b> 3000 m SW-&gt;NW da deboli a moderati; W deboli nelle valli.  <b>Temperature:</b> in lieve calo.            Zero termico: 2000 / 2200 m (valori nella libera atmosfera).  <b>Pressione:</b> in lieve calo, po in lieve ripresa.</p>		
 <p>pomeriggio</p>	Temperature: <i>montagna (min max)</i>	◄ ◄	
	Temperature: <i>valli (min max)</i>	◄ ◄	

				<b>tendenza successiva</b> attendibilità: ★★☆☆
lun 4 nov				
mar 5 nov				Lunedì iniziali schiarite seguite da un aumento della nuvolosità e nuove possibili precipitazioni; martedì nuvoloso con qualche precipitazione, più probabile al mattino e successive graduali schiarite, più ampie mercoledì. Giovedì probabilmente perturbato.
mer 6 nov				
gio 7 nov				

<b>01/11/2019</b>	<b>Temperatura Max di ieri (ore 12-18) °C</b>	<b>Temperatura Min di oggi (ore 00-08) °C</b>	<b>Precipitazioni ultime 24 ore (ore 08-08) mm</b>
Aosta - Piazza Plouves 580 m. slm	11,6	8,2	-
Ayas - Champoluc 1566 m. slm	7,8	4,2	0,0
Champorcher - Petit-Mont-Blanc 1640 m. slm	6,3	3,6	5,2
Cogne - Gimillan 1785 m. slm	7,2	0,3	0,6
Courmayeur - Dolonne 1200 m. slm	8,4	6,3	2,2
Donnas - Clapey 341 m. slm	11,0	9,0	0,2
Etroubles - Chevière 1339 m. slm	6,4	4,1	0,0
Gressoney-Saint-Jean - Bieltschocke 1370 m. slm	6,7	4,8	0,2
La Thuile - Les Granges 1637 m. slm	5,3	2,9	2,2
Morgex - Capoluogo 938 m. slm	9,5	7,3	1,4
Nus - Saint-Barthélemy - Osservatorio 1675 m. slm	6,0	2,9	0,0
Rhêmes-Notre-Dame - Chaudanne 1794 m. slm	5,8	0,1	1,2
Saint-Christophe - Aeroporto 545 m. slm	12,6	9,0	0,2
Saint-Vincent - Terme 626 m. slm	10,7	8,5	0,0
Valgrisenche - Menthieu 1859 m. slm	4,6	0,3	1,2
Valsavarenche - Pont 1951 m. slm	6,7	-0,3	1,6
Valtournenche - Breuil Cervinia 1998 m. slm	5,1	-0,7	0,0
Verrès - Capoluogo 375 m. slm	11,7	9,8	0,0
Villeneuve - S.R. Saint-Nicolas 839 m. slm	9,6	7,5	1,0

*(I dati riportati sono pubblicati con procedura automatica, non risultano pertanto validati)*