
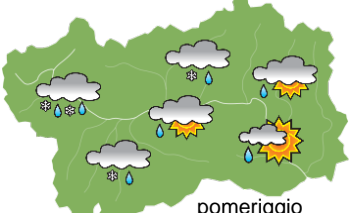
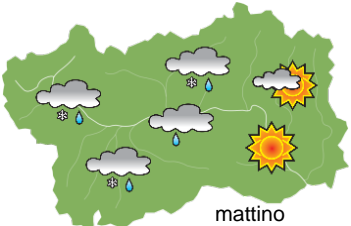
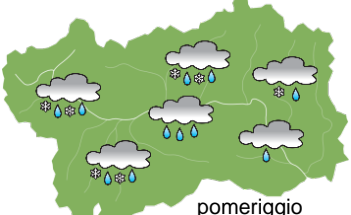
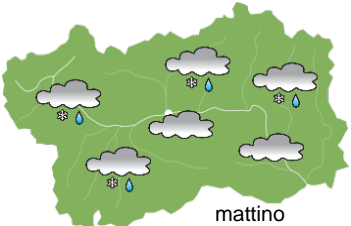
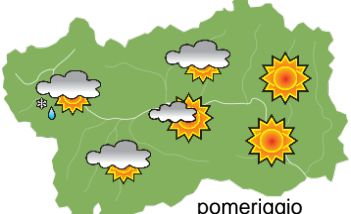


## SITUAZIONE SINOTTICA

Una depressione sulla Scozia ha inviato un attivo fronte freddo questa notte, con neve intorno a 1800/2000 m sul territorio regionale, più in basso in Valdigne a causa dell'intensità della precipitazione; una seconda struttura perturbata è prevista nelle prossime ore, con rovesci di neve anche intensi, soprattutto - ancora - sulla zona Valdigne. Dopo una parziale attenuazione tra il pomeriggio/sera e domattina sui settori centrali e orientali, sono attese nuove incursioni perturbate inviate dalla stessa saccatura lungo flussi di aria fredda dai quadranti sud-occidentali, con una possibile pausa più stabile tra la seconda parte di mercoledì e la prima di giovedì, e poi, forse, da sabato.

 <p>mattino</p>		<b>domenica 3 novembre 2019</b>		attendibilità: ★★☆☆
		<p>Coperto con deboli piogge o nevicate oltre circa 2000/1700 m; rovesci di neve di moderata intensità nei settori NW con quota neve temporaneamente anche intorno a 1400 m. Schiarite graduali dal pomeriggio a partire dai settori centrali e sud-orientali, e confinamento della nuvolosità alle zone occidentali, dove si avranno a tratti ancora nevicate o bufere di neve in montagna.</p> <p><b>Venti:</b> 3000 m forti da SSW, in rotazione da W/WNW nel pomeriggio; deboli orientali nelle valli, foehn in sviluppo dal pomeriggio.</p> <p><b>Temperature:</b> massime in ripresa nelle valli a foehn.          Zero termico: 2300 m; T 1500: 4 °C; T 3000: -4 » -7 °C (valori nella libera atmosfera).</p> <p><b>Pressione:</b> in forte calo, poi in decisa ripresa al pomeriggio.</p>		
 <p>pomeriggio</p>		Temperature: <i>montagna (max)</i>	◀	<b>Segnalazioni:</b> possibili rovesci di neve anche moderati a NW.
		Temperature: <i>valli (max)</i>	▲	

 <p>mattino</p>		<b>lunedì 4 novembre 2019</b>		attendibilità: ★★☆☆
		<p>Nuvoloso al mattino presto con addensamenti persistenti ai confini esteri, più sole a SE. Nuovo incremento della nuvolosità nel corso delle ore, con deboli piogge, più intense sui settori nord-occidentali. Neve a 2100/1800 m.</p> <p><b>Venti:</b> 3000 m forti da W in rotazione da WNW; foehn in attenuazione nelle valli, poi in rotazione da SE.</p> <p><b>Temperature:</b> in calo le minime in quota, in rialzo gli altri valori.          Zero termico: 2000 » 2500 m; T 1500: 4 » 6 °C; T 3000: -5 » -3 °C (valori nella libera atmosfera).</p> <p><b>Pressione:</b> abbastanza stabile.</p>		
 <p>pomeriggio</p>		Temperature: <i>montagna (min max)</i>	▼ ▲	<b>Segnalazioni:</b> nulla da segnalare.
		Temperature: <i>valli (min max)</i>	▲ ▲	

 <p>mattino</p>		<b>martedì 5 novembre 2019</b>		attendibilità: ★★☆☆
		<p>Nuvoloso con qualche fiocco di neve sparso a 1600/1700 m. Schiarite nel pomeriggio.</p> <p><b>Venti:</b> 3000 m deboli sud-occidentali; deboli brezze nelle valli.</p> <p><b>Temperature:</b> in calo.          Zero termico: 1900 » 2300 m (valori nella libera atmosfera).</p> <p><b>Pressione:</b> stabile.</p>		
 <p>pomeriggio</p>		Temperature: <i>montagna (min max)</i>	▼ ▼	
		Temperature: <i>valli (min max)</i>	▼ ▼	

<b>tendenza successiva</b>				attendibilità: ★★☆☆
				<p>Mercoledì e giovedì giornate nuvolose, venerdì freddo e qualche debole precipitazione, ancora freddo ma più sole sabato.</p>
mer 6 nov		gio 7 nov		
ven 8 nov		sab 9 nov		
				

<b>03/11/2019</b>	<b>Temperatura Max di ieri (ore 12-18) °C</b>	<b>Temperatura Min di oggi (ore 00-08) °C</b>	<b>Precipitazioni ultime 24 ore (ore 08-08) mm</b>
Aosta - Piazza Plouves 580 m. slm	10,9	6,5	-
Ayas - Champoluc 1566 m. slm	5,4	0,8	7,4
Champorcher - Petit-Mont-Blanc 1640 m. slm	3,8	0,9	8,8
Cogne - Gimillan 1785 m. slm	4,1	-0,7	4,0
Courmayeur - Dolonne 1200 m. slm	7,3	1,9	25,2
Donnas - Clapey 341 m. slm	11,1	8,7	5,6
Etroubles - Chevière 1339 m. slm	5,4	1,2	11,6
Gressoney-Saint-Jean - Bieltschocke 1370 m. slm	5,8	2,6	7,4
La Thuile - Les Granges 1637 m. slm	3,5	-0,3	24,6
Morgex - Capoluogo 938 m. slm	9,2	3,7	19,2
Nus - Saint-Barthélemy - Osservatorio 1675 m. slm	4,0	0,7	8,0
Rhêmes-Notre-Dame - Chaudanne 1794 m. slm	4,0	0,0	6,0
Saint-Christophe - Aeroporto 545 m. slm	11,8	7,2	10,0
Saint-Vincent - Terme 626 m. slm	13,1	7,0	6,8
Valgrisenche - Menthiu 1859 m. slm	3,0	0,0	10,2
Valsavarenche - Pont 1951 m. slm	3,5	-0,4	6,8
Valtournenche - Breuil Cervinia 1998 m. slm	3,0	-0,1	11,8
Verrès - Capoluogo 375 m. slm	11,8	9,1	5,4
Villeneuve - S.R. Saint-Nicolas 839 m. slm	9,2	5,6	11,8

*(I dati riportati sono pubblicati con procedura automatica, non risultano pertanto validati)*