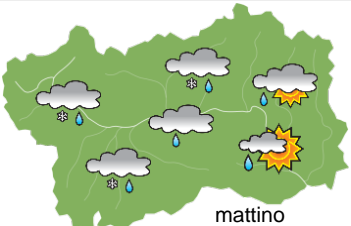

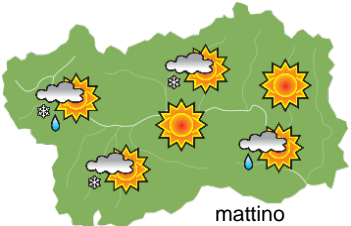
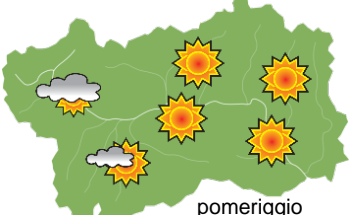
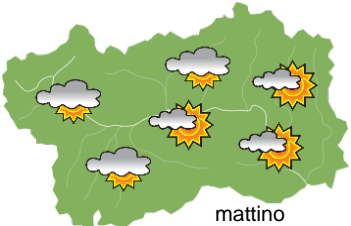
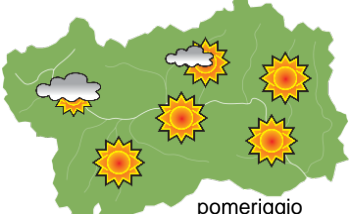


SITUAZIONE SINOTTICA

Una saccatura sull'Irlanda si sposta verso l'entroterra europeo portando flussi perturbati anche sulla Valle d'Aosta per qualche giorno portando impulsi di maltempo con neve in media montagna, a tratti fin nei fondovalle del NW. Da giovedì un nuovo ingresso depressionario porterà aria fredda e una serie di piccole perturbazioni.

| | | |
|--|--|--|
| lunedì 4 novembre 2019 | | attendibilità: ★★☆☆ |
|  <p style="text-align: center;">mattino</p> | | |
| <p>Nubi in aumento, con deboli piogge, più intense sui settori nord-occidentali. Neve a circa 1800 m, temporaneamente in calo a circa 1400 m sulle zone prossime ai confini esteri in serata/nottata.</p> <p>Venti: 3000 m forti da W in rotazione da WSW; foehn in attenuazione nelle valli.</p> <p>Temperature: in rialzo nelle valli, in calo in montagna.</p> <p>Zero termico: 2400 m; T 1500: 6 °C; T 3000: -3 °C (valori nella libera atmosfera).</p> <p>Pressione: in calo poi in ripresa.</p> | | |
|  <p style="text-align: center;">pomeriggio</p> | | <p>Temperature: <i>montagna (max)</i> ▼ Segnalazioni: precipitazioni diffuse sui settori NW, neve intorno a 1800 m, in temporaneo calo a 1400 m.</p> <p>Temperature: <i>valli (max)</i> ▲</p> |

| | | |
|---|--|---|
| martedì 5 novembre 2019 | | attendibilità: ★★☆☆ |
|  <p style="text-align: center;">mattino</p> | | |
| <p>Inizialmente nuvoloso sui settori occidentali con qualche fiocco di neve sparso a circa 1600/1300 m, più sole altrove. Cielo che diventerà sereno o poco nuvoloso nel corso delle ore, poi nuovi addensamenti serali sul NW.</p> <p>Venti: 3000 m deboli sud-occidentali; episodi di foehn nelle valli, più continuo in quelle superiori.</p> <p>Temperature: in calo tranne le massime nei fondovalle, in particolare quelli a foehn.</p> <p>Zero termico: 1700 » 2100 m; T 1500: 2 » 6 °C; T 3000: -7 » -5 °C (valori nella libera atmosfera).</p> <p>Pressione: stabile.</p> | | |
|  <p style="text-align: center;">pomeriggio</p> | | <p>Temperature: <i>montagna (min max)</i> ▼ ▼ Segnalazioni: nulla da segnalare.</p> <p>Temperature: <i>valli (min max)</i> ▼ ◀</p> |

| | | |
|---|--|--|
| mercoledì 6 novembre 2019 | | attendibilità: ★★☆☆ |
|  <p style="text-align: center;">mattino</p> | | |
| <p>Nuvoloso con qualche fiocco di neve sui rilievi. Schiarite pomeridiane e serali.</p> <p>Venti: 3000 m da deboli a moderati da NW; foehn in nuovo sviluppo nelle valli.</p> <p>Temperature: in ulteriore lieve calo.</p> <p>Zero termico: 1500 » 2000 m (valori nella libera atmosfera).</p> <p>Pressione: in deciso rialzo.</p> | | |
|  <p style="text-align: center;">pomeriggio</p> | | <p>Temperature: <i>montagna (min max)</i> ▼ ▼</p> <p>Temperature: <i>valli (min max)</i> ▼ ▼</p> |

| | | | | |
|---|--|--|--|--|
| tendenza successiva | | | | attendibilità: ★☆☆☆ |
|  <p style="text-align: center;">gio 7 nov</p> | | | | <p>Nuvolosità in aumento giovedì, venerdì possibilità di debole perturbazione, ancora freddo ma più sole sabato, forse precipitazioni domenica sera.</p> |
|  <p style="text-align: center;">ven 8 nov</p> | |  <p style="text-align: center;">sab 9 nov</p> | | |
|  <p style="text-align: center;">dom 10 nov</p> | | | | |

| 04/11/2019 | Temperatura Max di ieri (ore 12-18) °C | Temperatura Min di oggi (ore 00-08) °C | Precipitazioni ultime 24 ore (ore 08-08) mm |
|---|---|---|--|
| Aosta - Piazza Plouves 580 m. slm | 8,6 | 8,8 | - |
| Ayas - Champoluc 1566 m. slm | 4,7 | -1,2 | 2,0 |
| Champorcher - Petit-Mont-Blanc 1640 m. slm | 4,7 | 1,6 | 8,4 |
| Cogne - Gimillan 1785 m. slm | 2,3 | -0,1 | 1,4 |
| Courmayeur - Dolonne 1200 m. slm | 5,3 | 2,4 | 11,0 |
| Donnas - Clapey 341 m. slm | 10,9 | 10,1 | 2,0 |
| Etroubles - Chevière 1339 m. slm | 4,4 | 2,4 | 3,4 |
| Gressoney-Saint-Jean - Bieltschocke 1370 m. slm | 5,7 | 0,6 | 1,0 |
| La Thuile - Les Granges 1637 m. slm | 3,6 | 1,9 | 9,8 |
| Morgex - Capoluogo 938 m. slm | 6,7 | 6,3 | 7,2 |
| Nus - Saint-Barthélemy - Osservatorio 1675 m. slm | 2,5 | 2,4 | 3,0 |
| Rhêmes-Notre-Dame - Chaudanne 1794 m. slm | 2,7 | -0,2 | 13,2 |
| Saint-Christophe - Aeroporto 545 m. slm | 9,6 | 6,0 | 2,0 |
| Saint-Vincent - Terme 626 m. slm | 8,1 | 7,0 | 1,8 |
| Valgrisenche - Menthieu 1859 m. slm | 2,6 | 0,7 | 3,2 |
| Valsavarenche - Pont 1951 m. slm | 2,1 | -0,3 | 2,0 |
| Valtournenche - Breuil Cervinia 1998 m. slm | 1,5 | -3,9 | 7,2 |
| Verrès - Capoluogo 375 m. slm | 9,9 | 7,1 | 1,8 |
| Villeneuve - S.R. Saint-Nicolas 839 m. slm | 8,0 | 7,3 | 3,4 |

(I dati riportati sono pubblicati con procedura automatica, non risultano pertanto validati)