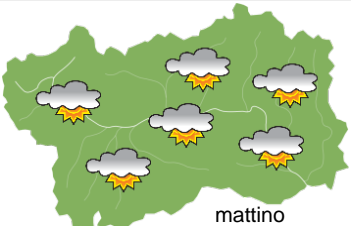
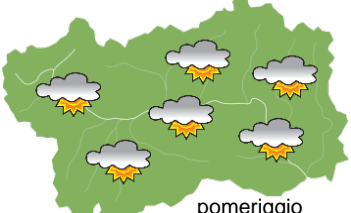
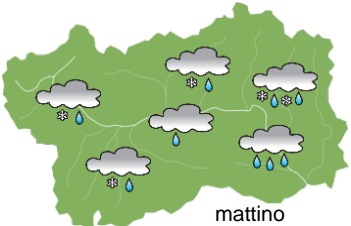
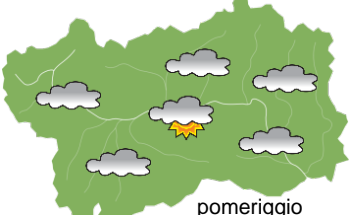
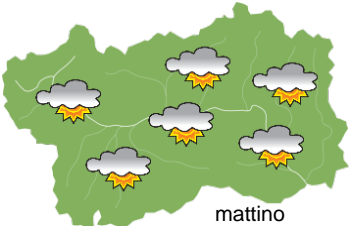



SITUAZIONE SINOTTICA

Una vasta saccatura sull'Europa centro-occidentale con minimo barico sul nord della Francia continua a convogliare aria umida sul versante sud-alpino, foriera di qualche debole precipitazione, nevosa a quote medio-basse. Lo spostamento verso est della citata struttura durante i primi giorni della settimana entrante favorirà invece un'attenuazione della copertura nuvolosa; successivamente la possibile formazione di un minimo sul mar ligure potrà originare nuove precipitazioni.

 <p>mattino</p>		venerdì 15 novembre 2019		attendibilità: ★★☆☆
		<p>Precipitazioni residue al primo mattino, poi cielo irregolarmente nuvoloso e qualche nuova possibile debole precipitazione, più probabile in serata, nevosa oltre gli 800-1000 m. Venti: 3000 m moderati meridionali; SE deboli nelle valli. Temperature: in lieve aumento nelle valli. Zero termico: 1500 m; T 1500: 0 °C; T 3000: -11 °C (valori nella libera atmosfera). Pressione: in aumento.</p>		
 <p>pomeriggio</p>		Temperature: <i>montagna (max)</i>	Segnalazioni: nulla da segnalare.	
		Temperature: <i>valli (max)</i>		

 <p>mattino</p>		sabato 16 novembre 2019		attendibilità: ★★☆☆
		<p>Nuvoloso con qualche debole precipitazione sparsa, specie al mattino, nevosa oltre i 600-800 m. Venti: 3000 m da moderati a deboli sud-orientali; SE deboli nelle valli. Temperature: in lieve calo nelle valli. Zero termico: 600 » 1200 m; T 1500: -5 » -3 °C; T 3000: -14 » -12 °C (valori nella libera atmosfera). Pressione: in aumento.</p>		
 <p>pomeriggio</p>		Temperature: <i>montagna (min max)</i>	Segnalazioni: nulla da segnalare.	
		Temperature: <i>valli (min max)</i>		

 <p>mattino</p>		domenica 17 novembre 2019		attendibilità: ★★☆☆
		<p>Abbastanza nuvoloso con debole rischio di qualche isolato fiocco oltre i 700-900 m. Venti: 3000 m NE->SE deboli; N->SE deboli nelle valli. Temperature: pressoché stazionarie o in lieve rialzo. Zero termico: 700 » 1300 m (valori nella libera atmosfera). Pressione: in calo, poi in aumento.</p>		
 <p>pomeriggio</p>		Temperature: <i>montagna (min max)</i>		
		Temperature: <i>valli (min max)</i>		

 <p>lun 18 nov</p>				 <p>mar 19 nov</p>				 <p>mer 20 nov</p>				 <p>gio 21 nov</p>				tendenza successiva		attendibilità: ★★☆☆
<p>Abbastanza nuvoloso lunedì con graduale attenuazione della nuvolosità con schiarite più ampie fino alla prima parte di mercoledì; successivo nuovo aumento della nuvolosità con possibili nuove precipitazioni.</p>																		

15/11/2019	Temperatura Max di ieri (ore 12-18) °C	Temperatura Min di oggi (ore 00-08) °C	Precipitazioni ultime 24 ore (ore 08-08) mm
Aosta - Piazza Plouves 580 m. slm	3,9	1,0	-
Ayas - Champoluc 1566 m. slm	-0,8	-1,8	0,0
Champorcher - Petit-Mont-Blanc 1640 m. slm	-2,9	-1,4	67,2
Cogne - Gimillan 1785 m. slm	-2,6	-4,3	11,0
Courmayeur - Dolonne 1200 m. slm	-0,2	-1,7	50,6
Donnas - Clapey 341 m. slm	5,9	4,7	45,8
Etroubles - Chevière 1339 m. slm	-0,9	-0,4	34,8
Gressoney-Saint-Jean - Bieltschocke 1370 m. slm	-1,0	-0,8	21,8
La Thuile - Les Granges 1637 m. slm	-3,4	-5,0	29,6
Morgex - Capoluogo 938 m. slm	1,7	0,0	0,2
Nus - Saint-Barthélemy - Osservatorio 1675 m. slm	-0,6	-1,4	0,0
Rhêmes-Notre-Dame - Chaudanne 1794 m. slm	-3,8	-8,0	-
Saint-Christophe - Aeroporto 545 m. slm	4,0	2,1	46,2
Saint-Vincent - Terme 626 m. slm	4,5	3,2	46,6
Valgrisenche - Menthiu 1859 m. slm	-4,4	-5,7	18,4
Valsavarenche - Pont 1951 m. slm	-3,8	-4,8	33,8
Valtournenche - Breuil Cervinia 1998 m. slm	-3,3	-4,1	38,8
Verrès - Capoluogo 375 m. slm	6,3	3,6	-
Villeneuve - S.R. Saint-Nicolas 839 m. slm	2,5	0,4	28,6

(I dati riportati sono pubblicati con procedura automatica, non risultano pertanto validati)