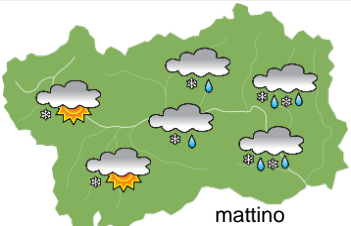
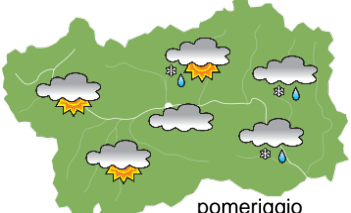
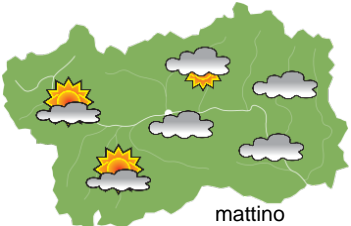
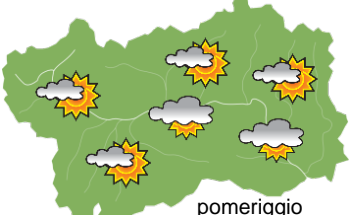
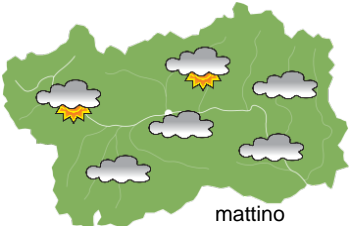
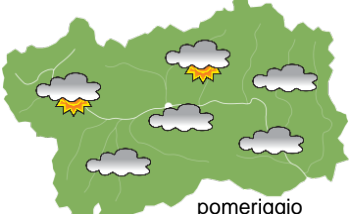


SITUAZIONE SINOTTICA

La circolazione a grande scala è caratterizzata, per tutta la settimana, dalla presenza di una vasta area di bassa pressione tra la Francia ed il Mediterraneo, alimentata da aria più fredda proveniente dall'Atlantico settentrionale. Il tempo sulla nostra regione resta per lo più grigio con precipitazioni molto deboli, intervallato di tanto in tanto da qualche temporanea pausa con schiarite; tuttavia la localizzazione nel tempo e sulla regione delle varie fasi meteorologiche risulta di difficile previsione.

martedì 19 novembre 2019		attendibilità: ★★☆☆
	<p>Cielo da molto nuvoloso a coperto, ma con qualche apertura sui settori W e sopra i 3000m sui rilievi di confine NW. Precipitazioni deboli, più frequenti la mattina e sui settori E dove potranno essere anche moderate, sparse ed intermittenti sui settori centrali ed occidentali, in progressivo esaurimento dalla fine del pomeriggio (limite delle nevicate a 800m circa la mattina, in rialzo sin verso 1100m).</p> <p>Venti: 3000 m moderati da SE, in indebolimento dal pomeriggio. Nelle valli deboli di direzione variabile.</p> <p>Temperature: massime in calo nelle valli, in aumento in montagna. Zero termico: 1000 » 1500 m; T 1500: -3 » 0 °C; T 3000: -9 » -6 °C (valori nella libera atmosfera).</p> <p>Pressione: in lieve calo.</p>	
	<p>Temperature: <i>montagna (max)</i> ▲</p> <p>Temperature: <i>valli (max)</i> ▼</p>	<p>Segnalazioni: sino a metà pomeriggio ancora nevicate a quote medie sui settori E.</p>

mercoledì 20 novembre 2019		attendibilità: ★★☆☆
	<p>Sino a metà mattina cielo molto nuvoloso per nubi basse, e qualche fiocco di neve sparso sopra i 1200m non escluso; in quota, specie sui settori W e NW, belle schiarite. Poi tendenza a schiarite anche nelle valli, pur con addensamenti locali.</p> <p>Venti: 3000 m da deboli a localmente moderati da SE. Nelle valli deboli di direzione variabile.</p> <p>Temperature: minime stazionarie, massime in aumento. Zero termico: 1400 » 2000 m; T 1500: -1 » 3 °C; T 3000: -7 / -5 °C (valori nella libera atmosfera).</p> <p>Pressione: in calo.</p>	
	<p>Temperature: <i>montagna (min max)</i> ◀▶ ▲</p> <p>Temperature: <i>valli (min max)</i> ◀▶ ▲</p>	<p>Segnalazioni: nulla da segnalare.</p>

giovedì 21 novembre 2019		attendibilità: ★★☆☆
	<p>Generalmente nuvoloso o molto nuvoloso, ma con possibili schiarite sopra i 3000m specie sui rilievi di confine N ed W; nel corso della giornata non esclusa qualche precipitazione molto debole, con limite delle nevicate a 1300m circa.</p> <p>Venti: 3000 m da SE, deboli al mattino, moderati dal pomeriggio. Nelle valli deboli da SE.</p> <p>Temperature: minime stazionarie, massime in calo. Zero termico: 1400 » 1800 m (valori nella libera atmosfera).</p> <p>Pressione: stazionaria.</p>	
	<p>Temperature: <i>montagna (min max)</i> ◀▶ ▼</p> <p>Temperature: <i>valli (min max)</i> ◀▶ ▼</p>	

tendenza successiva				attendibilità: ★☆☆☆
				<p>Venerdì e sabato tempo generalmente grigio con deboli precipitazioni e limite delle nevicate in risalita da 1400m di venerdì sin verso 1700m circa di sabato. Domenica e lunedì probabilmente asciutto e con buon soleggiamento.</p>
ven 22 nov	sab 23 nov	dom 24 nov	lun 25 nov	

19/11/2019	Temperatura Max di ieri (ore 12-18) °C	Temperatura Min di oggi (ore 00-08) °C	Precipitazioni ultime 24 ore (ore 08-08) mm
Aosta - Piazza Plouves 580 m. slm	6,1	1,9	-
Ayas - Champoluc 1566 m. slm	-0,2	-3,5	0,0
Champorcher - Petit-Mont-Blanc 1640 m. slm	-0,5	-3,2	3,2
Cogne - Gimillan 1785 m. slm	-2,9	-5,8	2,2
Courmayeur - Dolonne 1200 m. slm	1,5	-2,0	0,0
Donnas - Clapey 341 m. slm	7,1	4,6	0,4
Etroubles - Chevière 1339 m. slm	-1,5	-3,2	0,0
Gressoney-Saint-Jean - Bieltschocke 1370 m. slm	1,3	-1,7	1,8
La Thuile - Les Granges 1637 m. slm	-2,4	-4,9	0,2
Morgex - Capoluogo 938 m. slm	4,3	-1,0	0,0
Nus - Saint-Barthélemy - Osservatorio 1675 m. slm	0,2	-3,8	9,0
Rhêmes-Notre-Dame - Chaudanne 1794 m. slm	-2,4	-6,2	0,0
Saint-Christophe - Aeroporto 545 m. slm	6,6	2,4	0,6
Saint-Vincent - Terme 626 m. slm	5,7	2,0	1,6
Valgrisenche - Menthiu 1859 m. slm	-2,5	-5,2	0,0
Valsavarenche - Pont 1951 m. slm	-3,1	-5,9	0,2
Valtournenche - Breuil Cervinia 1998 m. slm	-1,7	-6,5	0,0
Verrès - Capoluogo 375 m. slm	7,2	4,0	1,6
Villeneuve - S.R. Saint-Nicolas 839 m. slm	5,5	0,6	0,0

(I dati riportati sono pubblicati con procedura automatica, non risultano pertanto validati)