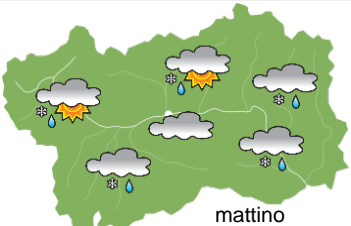
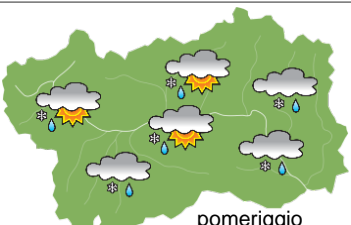
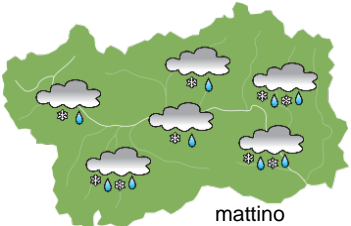
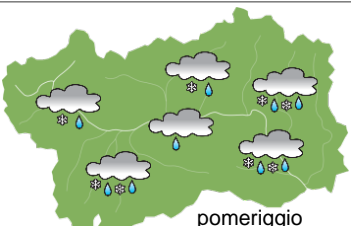
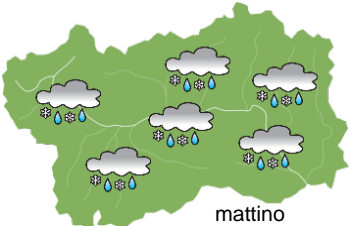
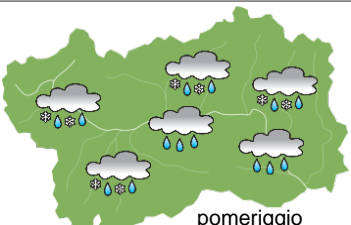




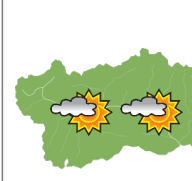
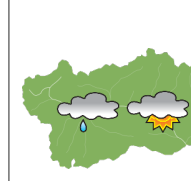
SITUAZIONE SINOTTICA

Sino a domenica una vasta area di bassa pressione tra la Francia ed il Mediterraneo permette il passaggio di impulsi perturbati provenienti dall'Atlantico settentrionale, di cui uno, quello di sabato, piuttosto attivo. Il tempo sulla Valle d'Aosta resta per lo più grigio con precipitazioni deboli, moderate e forti sabato, con qualche temporanea pausa con schiarite. Da domenica attendibilità previsionale molto bassa; le correnti in quota potrebbero disporsi da W-NW con generale miglioramento del tempo soprattutto sui settori E.

| giovedì 21 novembre 2019 | | attendibilità: ★★★ |
|--|--|---|
|  mattino | <p>Cielo molto nuvoloso; qualche parziale schiarita possibile sui settori centrali ed occidentali, specie sulle testate vallive o sopra i 3000m circa.</p> <p>Precipitazioni molto deboli, sparse ed intermittenti, più probabili sui rilievi dei settori S ed E; dalla serata precipitazioni in intensificazione ed estensione a tutta la regione (limite delle nevicata a 1300-1400m circa).</p> <p>Venti: 3000 m da SE, deboli fino a metà pomeriggio, poi moderati. Nelle valli deboli di direzione variabile sino a metà pomeriggio, poi da SE, da deboli a localmente moderati.</p> <p>Temperature: massime in calo.</p> <p>Zero termico: 1500 / 1800 m; T 1500: 0 / 3 °C; T 3000: -8 / -6 °C (valori nella libera atmosfera).</p> <p>Pressione: stazionaria.</p> | |
|  pomeriggio | <p>Temperature: <i>montagna (max)</i> ▼</p> | <p>Segnalazioni: nulla da segnalare.</p> |
| | <p>Temperature: <i>valli (max)</i> ▼</p> | |

| venerdì 22 novembre 2019 | | attendibilità: ★★★ |
|--|--|--|
|  mattino | <p>Cielo coperto per gran parte della giornata.</p> <p>Al mattino precipitazioni deboli e diffuse, moderate sui settori SE; nel pomeriggio parziale attenuazione delle precipitazioni, deboli ed intermittenti; dalla serata nuovamente precipitazioni diffuse, moderate sui settori SE (limite delle nevicata a 1200-1400m circa).</p> <p>Venti: 3000 m da SE, moderati sino a metà pomeriggio, poi forti. Nelle valli da deboli a moderati da SE.</p> <p>Temperature: stazionarie od in lieve calo le minime in montagna.</p> <p>Zero termico: 1400 / 1700 m; T 1500: -1 / 2 °C; T 3000: -8 / -6 °C (valori nella libera atmosfera).</p> <p>Pressione: in calo.</p> | |
|  pomeriggio | <p>Temperature: <i>montagna (min max)</i> ▼ ◀</p> | <p>Segnalazioni: nevicata moderate sopra i 1400m sui settori alpini S ed E.</p> |
| | <p>Temperature: <i>valli (min max)</i> ◀ ◀</p> | |

| sabato 23 novembre 2019 | | attendibilità: ★★★ |
|--|--|--------------------|
|  mattino | <p>Cielo coperto. Precipitazioni moderate e diffuse per l'intera giornata, forti sui settori meridionali ed orientali di confine col Piemonte (limite delle nevicata in risalita da 1500 a 1800m nel corso della giornata).</p> <p>Venti: 3000 m da SE forti. Nelle valli moderati da SE.</p> <p>Temperature: in aumento.</p> <p>Zero termico: 1400 » 2100 m (valori nella libera atmosfera).</p> <p>Pressione: dapprima in lieve calo, poi in aumento.</p> | |
|  pomeriggio | <p>Temperature: <i>montagna (min max)</i> ▲ ▲</p> | |
| | <p>Temperature: <i>valli (min max)</i> ▲ ▲</p> | |

| tendenza successiva | | | | attendibilità: ★☆☆ |
|--|---|---|---|--|
|  dom 24 nov |  lun 25 nov |  mar 26 nov |  mer 27 nov | <p>Domenica precipitazioni deboli con nubi, miglioramento nel corso del pomeriggio. Lunedì nuvoloso sui settori W con deboli precipitazioni, asciutto ed irregolarmente nuvoloso sui settori E. Martedì asciutto e con buon soleggiamento. Mercoledì nuovamente nuvoloso con deboli piogge sui settori W, asciutto ma nuvoloso ad E.</p> |

| 21/11/2019 | Temperatura Max di ieri (ore 12-18) °C | Temperatura Min di oggi (ore 00-08) °C | Precipitazioni ultime 24 ore (ore 08-08) mm |
|---|---|---|--|
| Aosta - Piazza Plouves 580 m. slm | 9,7 | 5,1 | - |
| Ayas - Champoluc 1566 m. slm | 3,4 | -0,7 | 0,2 |
| Champorcher - Petit-Mont-Blanc 1640 m. slm | 5,4 | 0,2 | 1,6 |
| Cogne - Gimillan 1785 m. slm | 2,9 | -3,1 | 0,4 |
| Courmayeur - Dolonne 1200 m. slm | 5,8 | 1,5 | 0,0 |
| Donnas - Clapey 341 m. slm | 10,1 | 6,7 | 2,2 |
| Etroubles - Chevière 1339 m. slm | 3,1 | 0,5 | 0,0 |
| Gressoney-Saint-Jean - Bieltschocke 1370 m. slm | 6,2 | 0,3 | 4,6 |
| La Thuile - Les Granges 1637 m. slm | 3,1 | -0,4 | 0,2 |
| Morgex - Capoluogo 938 m. slm | 6,9 | 1,7 | 0,0 |
| Nus - Saint-Barthélemy - Osservatorio 1675 m. slm | 4,6 | 0,8 | 1,4 |
| Rhêmes-Notre-Dame - Chaudanne 1794 m. slm | 4,7 | -2,0 | 0,4 |
| Saint-Christophe - Aeroporto 545 m. slm | 10,4 | 5,5 | 0,0 |
| Saint-Vincent - Terme 626 m. slm | 9,4 | 5,3 | 0,4 |
| Valgrisenche - Menthiu 1859 m. slm | 2,7 | -1,1 | 0,0 |
| Valsavarenche - Pont 1951 m. slm | 4,4 | -2,9 | 1,0 |
| Valtournenche - Breuil Cervinia 1998 m. slm | 5,8 | -2,8 | 0,0 |
| Verrès - Capoluogo 375 m. slm | 11,6 | 6,3 | 0,8 |
| Villeneuve - S.R. Saint-Nicolas 839 m. slm | 9,9 | 4,0 | 0,6 |

(I dati riportati sono pubblicati con procedura automatica, non risultano pertanto validati)