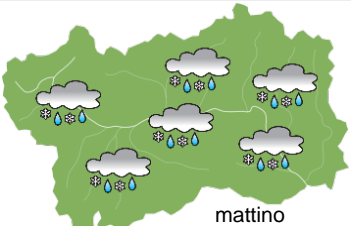

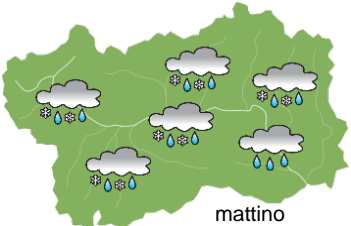
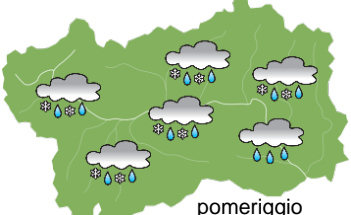
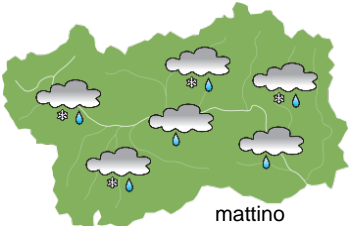
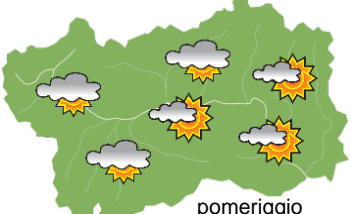






## SITUAZIONE SINOTTICA

Una circolazione depressionaria sul Mediterraneo centro-occidentale convoglia aria umida verso l'Italia nord-occidentale, con precipitazioni abbondanti e neve in montagna fino a domani. La prossima settimana sarà per buona parte caratterizzata da miti correnti atlantiche, con passaggi perturbati alternati a schiarite.

 <p>mattino</p>	<b>sabato 23 novembre 2019</b>		attendibilità: ★★☆☆
	<p>Precipitazioni diffuse, abbondanti nel settore sud-orientale, moderate altrove, neve in rialzo a 1500-1800 m.  <b>Venti:</b> 3000 m forti sud-orientali; deboli sud-orientali nelle valli.  <b>Temperature:</b> in lieve aumento.            Zero termico: 2000 m; T 1500: 3 °C; T 3000: -5 °C (valori nella libera atmosfera).  <b>Pressione:</b> in calo.</p>		
 <p>pomeriggio</p>	Temperature: <i>montagna (max)</i>	▲	<b>Segnalazioni:</b> precipitazioni abbondanti in particolare nel settore sud-orientale.
	Temperature: <i>valli (max)</i>	▲	

 <p>mattino</p>	<b>domenica 24 novembre 2019</b>		attendibilità: ★★☆☆
	<p>Precipitazioni diffuse, intense nel settore sud-orientale, deboli o moderate altrove, nevose oltre 1300-1600 m, fenomeni in attenuazione in serata.  <b>Venti:</b> 3000 m da forti a moderati sud-orientali; brezze nelle valli.  <b>Temperature:</b> in lieve aumento in montagna, massime in lieve calo nelle valli.            Zero termico: 1600 » 2000 m; T 1500: 1 » 2 °C; T 3000: -6 » -4 °C (valori nella libera atmosfera).  <b>Pressione:</b> in aumento.</p>		
 <p>pomeriggio</p>	Temperature: <i>montagna (min max)</i>	▲ ▲	<b>Segnalazioni:</b> precipitazioni abbondanti nel settore sud-orientale.
	Temperature: <i>valli (min max)</i>	◄ ▼	

 <p>mattino</p>	<b>lunedì 25 novembre 2019</b>		attendibilità: ★★☆☆
	<p>Molto nuvoloso, con deboli precipitazioni sparse, neve in rialzo a 1800-2000 m, schiarite dal pomeriggio.  <b>Venti:</b> 3000 m moderati sud-orientali, in attenuazione e rotazione da SW; brezze nelle valli.  <b>Temperature:</b> in aumento.            Zero termico: 1900 » 2400 m (valori nella libera atmosfera).  <b>Pressione:</b> in calo.</p>		
 <p>pomeriggio</p>	Temperature: <i>montagna (min max)</i>	▲ ▲	
	Temperature: <i>valli (min max)</i>	▲ ▲	

				<b>tendenza successiva</b>	attendibilità: ★★☆☆
				Martedì abbastanza soleggiato, mercoledì perturbato con neve a 1200-1400 m, giovedì nubi e neve sui confini, venerdì nuvolosità irregolare.	
 <p>mar 26 nov</p>	 <p>mer 27 nov</p>	 <p>gio 28 nov</p>	 <p>ven 29 nov</p>		

<b>23/11/2019</b>	<b>Temperatura Max di ieri (ore 12-18) °C</b>	<b>Temperatura Min di oggi (ore 00-08) °C</b>	<b>Precipitazioni ultime 24 ore (ore 08-08) mm</b>
Aosta - Piazza Plouves 580 m. slm	8.3	5.8	-
Ayas - Champoluc 1566 m. slm	2.9	0.2	4.0
Champorcher - Petit-Mont-Blanc 1640 m. slm	1.4	-0.3	33.6
Cogne - Gimillan 1785 m. slm	-0.1	-1.0	3.4
Courmayeur - Dolonne 1200 m. slm	3.2	1.2	12.4
Donnas - Clapey 341 m. slm	8.5	6.5	32.0
Etroubles - Chevière 1339 m. slm	1.8	1.4	0.4
Gressoney-Saint-Jean - Bieltschocke 1370 m. slm	3.9	0.4	14.8
La Thuile - Les Granges 1637 m. slm	1.1	-0.4	14.6
Morgex - Capoluogo 938 m. slm	-	3.4	-
Nus - Saint-Barthélemy - Osservatorio 1675 m. slm	2.8	0.2	4.0
Rhêmes-Notre-Dame - Chaudanne 1794 m. slm	0.3	-1.2	15.2
Saint-Christophe - Aeroporto 545 m. slm	8.9	6.5	8.0
Saint-Vincent - Terme 626 m. slm	8.2	5.8	10.0
Valgrisenche - Menthieu 1859 m. slm	-1.0	-1.3	2.0
Valsavarenche - Pont 1951 m. slm	1.2	-2.1	9.2
Valtournenche - Breuil Cervinia 1998 m. slm	-0.1	-2.5	2.4
Verrès - Capoluogo 375 m. slm	9.1	6.8	18.6
Villeneuve - S.R. Saint-Nicolas 839 m. slm	5.8	4.8	3.8

*(I dati riportati sono pubblicati con procedura automatica, non risultano pertanto validati)*