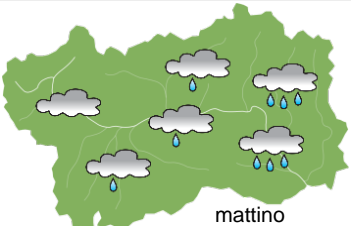
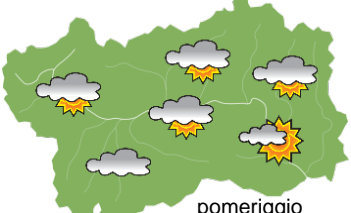

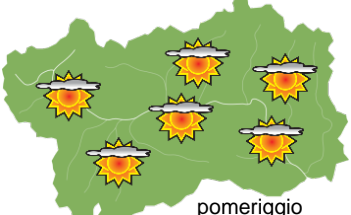
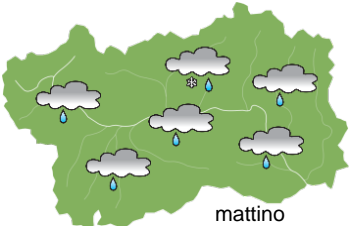
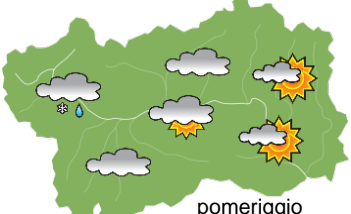






SITUAZIONE SINOTTICA

L'allontanamento verso est della saccatura foriera delle precipitazioni che hanno caratterizzato la nostra regione durante questi ultimi giorni, sarà seguito da un temporaneo promontorio anticiclonico che favorirà qualche schiarita, attesa soprattutto tra il tardo pomeriggio odierno e domani. Successivamente nuovi impulsi perturbati provenienti dall'Atlantico interesseranno a intermittenza il nostro territorio, probabilmente per il resto della settimana e saranno accompagnati da un graduale calo delle temperature per la discesa da nord di una massa d'aria più fresca.

 <p>mattino</p>		lunedì 25 novembre 2019		attendibilità: ★★☆☆
		<p>Deboli precipitazioni residue al mattino, specie in bassa valle, in attenuazione e cessazione con successive graduali schiarite dal pomeriggio. Limite neve in rialzo a 1800-2000 m circa. Venti: 3000 m SE->SW da moderati a deboli; SE-> W deboli nelle valli. Temperature: in aumento soprattutto le massime. Zero termico: 2500 m; T 1500: 6 °C; T 3000: -3 °C (valori nella libera atmosfera). Pressione: stazionaria.</p>		
 <p>pomeriggio</p>		Temperature: <i>montagna (max)</i>	▲	Segnalazioni: nulla da segnalare.
		Temperature: <i>valli (max)</i>	▲	

 <p>mattino</p>		martedì 26 novembre 2019		attendibilità: ★★☆☆
		<p>Abbastanza soleggiato con transito di banchi di nubi alte. Venti: 3000 m W->SW deboli o moderati; SW deboli nelle valli. Temperature: minime in calo nelle valli, massime in lieve aumento in montagna. Zero termico: 1600 » 2700 m; T 1500: 1 » 7 °C; T 3000: -5 » -2 °C (valori nella libera atmosfera). Pressione: in lieve calo.</p>		
 <p>pomeriggio</p>		Temperature: <i>montagna (min max)</i>	◀ ▲	Segnalazioni: nulla da segnalare.
		Temperature: <i>valli (min max)</i>	▼ ▶	

 <p>mattino</p>		mercoledì 27 novembre 2019		attendibilità: ★★☆☆
		<p>Molto nuvoloso con precipitazioni, specie al mattino, moderate sul settore nord-occidentale e più deboli a SE, nevose intorno a 1200-1400 m circa. Venti: 3000 m SW->W moderati, localmente forti; W deboli nelle valli. Temperature: in lieve calo, specie in quota. Zero termico: 1500 » 2300 m (valori nella libera atmosfera). Pressione: in lieve calo.</p>		
 <p>pomeriggio</p>		Temperature: <i>montagna (min max)</i>	◀ ▶	
		Temperature: <i>valli (min max)</i>	◀ ▶	

tendenza successiva				attendibilità: ★★☆☆
<p>Giovedì nuvoloso con possibili episodi di foehn e addensamenti più compatti sulla dorsale, interessata da deboli nevicate; successivamente abbastanza nuvoloso con qualche possibile debole precipitazione.</p>				
 <p>gio 28 nov</p>	 <p>ven 29 nov</p>	 <p>sab 30 nov</p>	 <p>dom 1 dic</p>	

25/11/2019	Temperatura Max di ieri (ore 12-18) °C	Temperatura Min di oggi (ore 00-08) °C	Precipitazioni ultime 24 ore (ore 08-08) mm
Aosta - Piazza Plouves 580 m. slm	7,0	5,8	-
Ayas - Champoluc 1566 m. slm	1,2	0,4	7,2
Champorcher - Petit-Mont-Blanc 1640 m. slm	3,2	2,8	31,4
Cogne - Gimillan 1785 m. slm	0,2	-0,5	9,4
Courmayeur - Dolonne 1200 m. slm	4,3	2,1	0,6
Donnas - Clapey 341 m. slm	9,1	8,7	20,4
Etroubles - Chevière 1339 m. slm	2,8	1,6	2,8
Gressoney-Saint-Jean - Bieltschocke 1370 m. slm	2,0	1,0	61,0
La Thuile - Les Granges 1637 m. slm	1,0	0,4	2,2
Morgex - Capoluogo 938 m. slm	6,1	3,7	2,2
Nus - Saint-Barthélemy - Osservatorio 1675 m. slm	3,0	1,6	13,8
Rhêmes-Notre-Dame - Chaudanne 1794 m. slm	3,1	0,4	6,4
Saint-Christophe - Aeroporto 545 m. slm	7,6	6,2	12,4
Saint-Vincent - Terme 626 m. slm	6,9	6,2	10,4
Valgrisenche - Menthiu 1859 m. slm	0,0	0,1	8,4
Valsavarenche - Pont 1951 m. slm	1,5	0,2	17,8
Valtournenche - Breuil Cervinia 1998 m. slm	1,9	0,3	3,4
Verrès - Capoluogo 375 m. slm	8,0	7,3	16,0
Villeneuve - S.R. Saint-Nicolas 839 m. slm	6,6	5,1	6,2

(I dati riportati sono pubblicati con procedura automatica, non risultano pertanto validati)