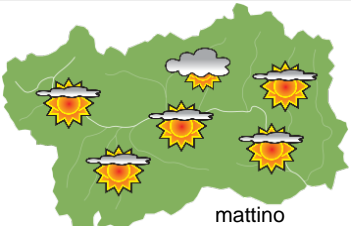

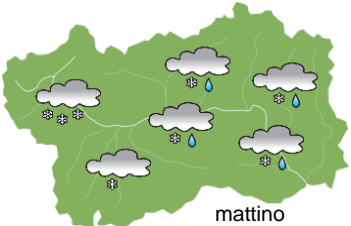
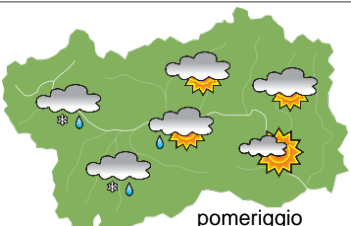
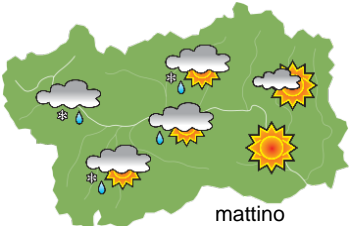
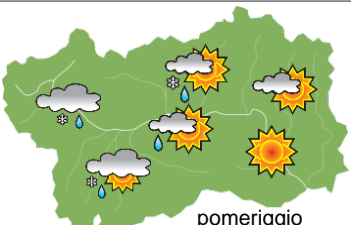






SITUAZIONE SINOTTICA

Oggi un temporaneo nucleo di alta pressione determina tempo stabile sulla nostra regione. Tuttavia già dalla serata la circolazione a grande scala cambia, e le correnti sulla valle d'Aosta si dispongono da SW permettendo domattina il transito di una veloce perturbazione con nubi e deboli precipitazioni. Dal pomeriggio di domani le correnti in quota si dispongono da W-NW e la nostra regione rimane sul bordo di una area depressionaria presente sull'Europa centrale sino almeno a sabato; il tempo resterà dunque variabile, più nuvoloso e con qualche precipitazione sui settori W, e più soleggiato sui settori E. Dalla serata di sabato le correnti potrebbero ruotare da SW permettendo l'ingresso di una debole perturbazione nella giornata di domenica.

martedì 26 novembre 2019		attendibilità: ★★☆☆
 mattino	<p>Al mattino cielo poco nuvoloso ma con frequenti velature alte, che tenderanno ad inspessirsi sino a cielo temporaneamente grigio, specie sui settori alpini N ed W. Nel pomeriggio sereno o poco nuvoloso. Dalla tarda serata aumento delle nubi a partire da W.</p> <p>Venti: 3000 m da W-NW, deboli od al più moderati; dal tardo pomeriggio rotazione da SW. Nelle valli deboli brezze.</p> <p>Temperature: massime in lieve aumento in montagna, stazionarie od in lieve calo nelle valli. Zero termico: 1600 » 2800 m; T 1500: 3 » 8 °C; T 3000: -5 » -1 °C (valori nella libera atmosfera).</p> <p>Pressione: in lieve calo.</p>	
 pomeriggio	<p>Temperature: <i>montagna (max)</i> ▲</p> <p>Temperature: <i>valli (max)</i> ◀▶</p>	<p>Segnalazioni: nulla da segnalare.</p>

mercoledì 27 novembre 2019		attendibilità: ★★☆☆
 mattino	<p>Al mattino molto nuvoloso; poi schiarite nelle ore centrali; da metà pomeriggio nuovamente molto nuvoloso. Sino al primo pomeriggio precipitazioni deboli diffuse, moderate sul settore W; poi ancora deboli precipitazioni sparse sul settore W, sul resto della regione asciutto od al più molto deboli e residue. Sino al mattino presto limite delle neviccate a 800m circa sui settori W, a 1100 m ed E; poi risalita sin verso 1300m ovunque nel corso della mattina.</p> <p>Venti: 3000 m da S-SW, moderati, poi rotazione da W-NW in intensificazione sino a localmente forti sui settori W. Nelle valli deboli variabili.</p> <p>Temperature: in calo. Zero termico: 1200 » 1900 m; T 1500: -2 » 3 °C; T 3000: -7 / -5 °C (valori nella libera atmosfera).</p> <p>Pressione: stazionaria.</p>	
 pomeriggio	<p>Temperature: <i>montagna (min max)</i> ▼ ▼</p> <p>Temperature: <i>valli (min max)</i> ◀ ▼</p>	<p>Segnalazioni: al mattino neviccate moderate sui settori W con limite delle neviccate a 1000m circa, localmente più in basso.</p>

giovedì 28 novembre 2019		attendibilità: ★★☆☆
 mattino	<p>Sui settori W nuvoloso o molto nuvoloso con deboli precipitazioni; sui settori centrali da irregolarmente nuvoloso a nuvoloso con qualche debole precipitazione intermittente; sui settori E asciutto e poco nuvoloso. Limite delle neviccate a circa 1300m.</p> <p>Venti: 3000 m da W-NW, da moderati a forti. Nelle valli qualche episodio di favonio, specie nel pomeriggio.</p> <p>Temperature: in aumento sui settori E. Zero termico: 1600 / 1800 m (valori nella libera atmosfera).</p> <p>Pressione: in aumento.</p>	
 pomeriggio	<p>Temperature: <i>montagna (min max)</i> ◀▶ ◀▶</p> <p>Temperature: <i>valli (min max)</i> ◀▶ ◀▶</p>	

tendenza successiva				attendibilità: ★☆☆☆
 ven 29 nov	 sab 30 nov	 dom 1 dic	 lun 2 dic	<p>Venerdì nuvoloso a W, con qualche debole neviccata sulle montagne di confine, progressivamente meno nubi spostandosi ad E. Sabato asciutto ed abbastanza soleggiato. Domenica nuvoloso con deboli precipitazioni nel pomeriggio. Lunedì nuvoloso con deboli precipitazioni al mattino, poi asciutto.</p>

26/11/2019	Temperatura Max di ieri (ore 12-18) °C	Temperatura Min di oggi (ore 00-08) °C	Precipitazioni ultime 24 ore (ore 08-08) mm
Aosta - Piazza Plouves 580 m. slm	10,5	3,0	-
Ayas - Champoluc 1566 m. slm	5,6	-1,9	0,0
Champorcher - Petit-Mont-Blanc 1640 m. slm	5,9	3,7	1,0
Cogne - Gimillan 1785 m. slm	3,7	-0,8	0,2
Courmayeur - Dolonne 1200 m. slm	7,7	1,5	0,0
Donnas - Clapey 341 m. slm	12,2	8,5	1,0
Etroubles - Chevière 1339 m. slm	5,0	1,7	0,0
Gressoney-Saint-Jean - Bieltschocke 1370 m. slm	6,0	-1,7	29,6
La Thuile - Les Granges 1637 m. slm	4,1	1,0	0,0
Morgex - Capoluogo 938 m. slm	8,7	0,6	0,2
Nus - Saint-Barthélemy - Osservatorio 1675 m. slm	4,5	3,0	0,0
Rhêmes-Notre-Dame - Chaudanne 1794 m. slm	4,2	-3,1	0,0
Saint-Christophe - Aeroporto 545 m. slm	11,6	1,3	0,0
Saint-Vincent - Terme 626 m. slm	10,7	4,1	0,0
Valgrisenche - Menthieu 1859 m. slm	2,6	1,1	0,0
Valsavarenche - Pont 1951 m. slm	3,4	-2,4	0,4
Valtournenche - Breuil Cervinia 1998 m. slm	6,6	-2,1	0,2
Verrès - Capoluogo 375 m. slm	10,6	6,4	0,4
Villeneuve - S.R. Saint-Nicolas 839 m. slm	10,3	4,9	0,2

(I dati riportati sono pubblicati con procedura automatica, non risultano pertanto validati)