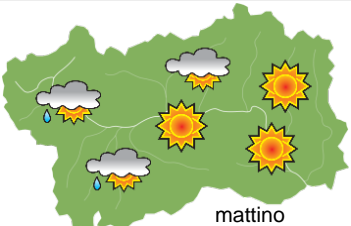
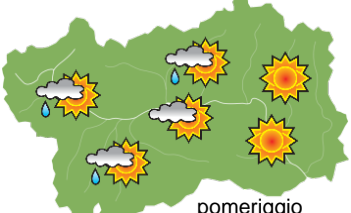

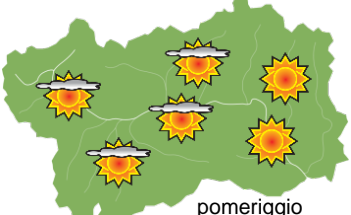
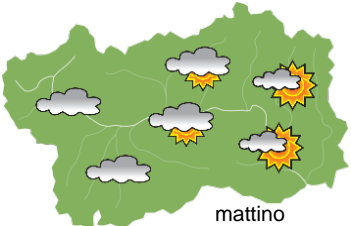
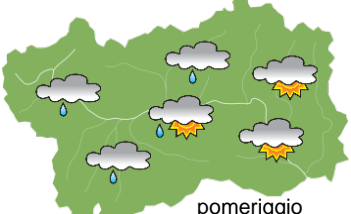






SITUAZIONE SINOTTICA

Sino a domani la nostra regione è interessata dal passaggio in quota di aria più fredda, con un po' di vento in montagna, ed un abbassamento delle temperature, ma senza fenomeni meteorologici di rilievo. Nel pomeriggio di venerdì transita in quota una veloce perturbazione, con temporaneo peggioramento del tempo. Sabato nuovamente correnti settentrionali riportano tempo più soleggiato. Da domenica l'evoluzione della circolazione è incerta; è possibile il transito di aria fredda tra il pomeriggio di domenica e lunedì mattina, con deboli precipitazioni ed un abbassamento delle temperature in montagna; poi l'espansione di un anticiclone sulla Spagna potrebbe determinare sulla nostra regione tempo stabile con un sensibile aumento delle temperature.

 <p>mattino</p>		mercoledì 2 ottobre 2019		attendibilità: ★★☆☆
		<p>Cielo generalmente poco nuvoloso, ma con addensamenti irregolari sui rilievi della dorsale di confine N e W dove non è esclusa qualche debole ed intermittente nevicata al di sopra dei 2100 metri circa.</p> <p>Venti: 3000 m moderati da NW, forti da metà pomeriggio; favonio a tratti nelle valli, moderato e localmente forte in serata in bassa valle.</p> <p>Temperature: massime in calo in montagna, stazionarie nelle valli.</p> <p>Zero termico: 2400 » 2800 m; T 1500: 7 » 14 °C; T 3000: -3 » 0 °C (valori nella libera atmosfera).</p> <p>Pressione: in calo.</p>		
 <p>pomeriggio</p>		Temperature: <i>montagna (max)</i>	▼	Segnalazioni: niente da segnalare.
		Temperature: <i>valli (max)</i>	◄	

 <p>mattino</p>		giovedì 3 ottobre 2019		attendibilità: ★★☆☆
		<p>Al mattino cielo sereno, con qualche locale addensamento sino all'alba sui rilievi di confine N e W. Nel pomeriggio velature in transito che tenderanno ad inspessirsi in prima serata.</p> <p>Venti: 3000 m moderati da N, a tratti localmente forti; episodi di favonio nelle valli, specie al mattino sui settori orientali.</p> <p>Temperature: minime in calo, ad eccezione della bassa valle, massime stazionarie nelle valli, in calo in montagna.</p> <p>Zero termico: 1900 » 2700 m; T 1500: 3 » 12 °C; T 3000: -7 » -1 °C (valori nella libera atmosfera).</p> <p>Pressione: in aumento.</p>		
 <p>pomeriggio</p>		Temperature: <i>montagna (min max)</i>	▼ ▼	Segnalazioni: niente da segnalare.
		Temperature: <i>valli (min max)</i>	▼ ◄	

 <p>mattino</p>		venerdì 4 ottobre 2019		attendibilità: ★★☆☆
		<p>Dall'alba nuvolosità in aumento a partire da W sino ad avere cielo da irregolarmente nuvoloso a nuvoloso da metà mattinata circa, con schiarite più frequenti in bassa valle. Nel pomeriggio generale aumento della nuvolosità, con prime precipitazioni deboli sui settori W, in progressiva estensione al resto della regione.</p> <p>Venti: 3000 m al mattino moderati da NW, poi rotazione da W ed intensificazione sino a forti ovunque. Nelle valli da deboli a moderati occidentali.</p> <p>Temperature: minime in aumento, massime stazionarie od in lieve calo.</p> <p>Zero termico: 2400 / 2800 m (valori nella libera atmosfera).</p> <p>Pressione: stazionaria.</p>		
 <p>pomeriggio</p>		Temperature: <i>montagna (min max)</i>	▲ ◄	
		Temperature: <i>valli (min max)</i>	▲ ◄	

tendenza successiva				attendibilità: ★☆☆☆
   				<p>Sabato abbastanza soleggiato, ma con addensamenti al mattino sui rilievi di confine N e W dove non è esclusa ancora qualche debole precipitazione. Domenica mattina nuvolosità irregolare ma asciutto; nel pomeriggio aumento delle nubi e deboli precipitazioni sui settori N ed W. Lunedì abbastanza soleggiato ed asciutto. Martedì soleggiato e clima mite in montagna.</p>
sab 5 ott	dom 6 ott	lun 7 ott	mar 8 ott	

02/10/2019	Temperatura Max di ieri (ore 12-18) °C	Temperatura Min di oggi (ore 00-08) °C	Precipitazioni ultime 24 ore (ore 08-08) mm
Aosta - Piazza Plouves 580 m. slm	23,9	11,9	-
Ayas - Champoluc 1566 m. slm	16,1	4,1	6,0
Champorcher - Petit-Mont-Blanc 1640 m. slm	13,6	7,0	6,4
Cogne - Gimillan 1785 m. slm	15,7	4,0	2,0
Courmayeur - Dolonne 1200 m. slm	20,2	7,6	8,6
Donnas - Clapey 341 m. slm	20,9	15,6	8,0
Etroubles - Chevière 1339 m. slm	17,8	6,9	5,8
Gressoney-Saint-Jean - Bieltschocke 1370 m. slm	16,7	5,8	10,4
La Thuile - Les Granges 1637 m. slm	16,5	5,6	10,8
Morgex - Capoluogo 938 m. slm	21,8	9,7	8,0
Nus - Saint-Barthélemy - Osservatorio 1675 m. slm	16,7	7,3	6,6
Rhêmes-Notre-Dame - Chaudanne 1794 m. slm	15,2	4,8	8,0
Saint-Christophe - Aeroporto 545 m. slm	25,6	11,2	11,0
Saint-Vincent - Terme 626 m. slm	23,2	11,6	2,8
Valgrisenche - Menthieu 1859 m. slm	13,7	4,9	15,0
Valsavarenche - Pont 1951 m. slm	15,8	3,8	5,6
Valtournenche - Breuil Cervinia 1998 m. slm	13,4	3,7	9,6
Verrès - Capoluogo 375 m. slm	22,6	13,0	3,2
Villeneuve - S.R. Saint-Nicolas 839 m. slm	24,8	11,5	4,8

(I dati riportati sono pubblicati con procedura automatica, non risultano pertanto validati)