
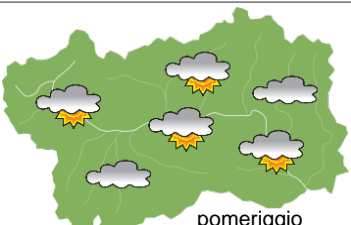

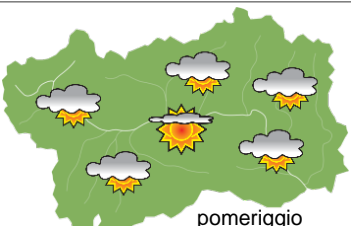
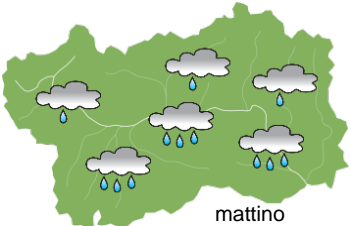
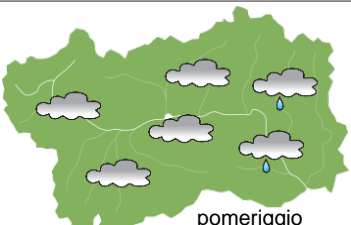






SITUAZIONE SINOTTICA

Sino a tutto giovedì la circolazione a grande scala è caratterizzata dalla presenza di una vasta area di bassa pressione collocata sulla Spagna ed in lento movimento verso l'Italia meridionale. Il tempo sulla nostra regione resta debolmente perturbato oggi, domani pausa asciutta con belle schiarite, ma giovedì nuovamente perturbato con nubi e precipitazioni. Da venerdì l'influsso della bassa pressione sulla Valle d'Aosta potrebbe attenuarsi e permettere l'espansione di una temporanea area di alta pressione, con tempo in deciso miglioramento da venerdì e con fine settimana asciutto e stabile.

martedì 22 ottobre 2019		attendibilità: ★★☆☆
 <p style="text-align: center;">mattino</p>	<p>Al mattino molto nuvoloso o coperto con precipitazioni deboli, sparse ed intermittenti, più frequenti sui settori alpini meridionali, ma già qualche piccola schiarita possibile, specie in montagna sulle testate vallive settentrionali ed occidentali; limite delle nevicate a 3000m. Nel pomeriggio generalmente asciutto e tendenza all'attenuazione della nuvolosità.</p> <p>Venti: 3000 m da moderati a forti da SE. Nelle valli deboli da SE.</p> <p>Temperature: massime in lieve aumento.</p> <p>Zero termico: 3000 » 3400 m; T 1500: 9 / 12 °C; T 3000: 0 / 2 °C (valori nella libera atmosfera).</p> <p>Pressione: in calo.</p>	
	 <p style="text-align: center;">pomeriggio</p>	<p>Temperature: <i>montagna (max)</i> ▲</p>
<p>Temperature: <i>valli (max)</i> ▲</p>		

mercoledì 23 ottobre 2019		attendibilità: ★★☆☆
 <p style="text-align: center;">mattino</p>	<p>Al mattino cielo poco nuvoloso, con velature alte. Nel pomeriggio nuvolosità in aumento sino ad avere cielo molto nuvoloso dalla fine del pomeriggio; prime precipitazioni in serata sui settori alpini meridionali al confine col Piemonte, in estensione al resto della regione durante la notte.</p> <p>Venti: 3000 m moderati da SE; dal pomeriggio forti. Nelle valli deboli brezze.</p> <p>Temperature: minime in calo, massime per lo più in aumento.</p> <p>Zero termico: 3200 » 2700 m; T 1500: 8 » 13 °C; T 3000: -1 » 2 °C (valori nella libera atmosfera).</p> <p>Pressione: in lieve calo.</p>	
	 <p style="text-align: center;">pomeriggio</p>	<p>Temperature: <i>montagna (min max)</i> ▼ ◀</p>
<p>Temperature: <i>valli (min max)</i> ▼ ▲</p>		

giovedì 24 ottobre 2019		attendibilità: ★★☆☆
 <p style="text-align: center;">mattino</p>	<p>Al mattino cielo coperto, nel pomeriggio tendenza a parziale attenuazione della nuvolosità. Al mattino precipitazioni diffuse, da deboli a moderate, con limite delle nevicate a 2400m; da fine mattinata attenuazione delle precipitazioni e nel pomeriggio molto deboli, sparse ed intermittenti.</p> <p>Venti: 3000 m da SE, forti al mattino, in attenuazione dal pomeriggio. Nelle valli da SE, da deboli a moderati.</p> <p>Temperature: minime in aumento, massime in calo.</p> <p>Zero termico: 2600 / 2800 m (valori nella libera atmosfera).</p> <p>Pressione: in risalita dal pomeriggio.</p>	
	 <p style="text-align: center;">pomeriggio</p>	<p>Temperature: <i>montagna (min max)</i> ▲ ▼</p>
<p>Temperature: <i>valli (min max)</i> ▲ ▼</p>		

tendenza successiva				attendibilità: ★★☆☆
 <p style="text-align: center;">ven 25 ott</p>	 <p style="text-align: center;">sab 26 ott</p>	 <p style="text-align: center;">dom 27 ott</p>	 <p style="text-align: center;">lun 28 ott</p>	<p>Venerdì asciutto ed abbastanza soleggiato. Sabato asciutto e soleggiato. Domenica asciutto e soleggiato; nel pomeriggio possibile aumento della nuvolosità sui settori di confine settentrionali. Lunedì asciutto ma nuvolosità variabile sui settori occidentali, più soleggiato sui settori orientali.</p>

22/10/2019	Temperatura Max di ieri (ore 12-18) °C	Temperatura Min di oggi (ore 00-08) °C	Precipitazioni ultime 24 ore (ore 08-08) mm
Aosta - Piazza Plouves 580 m. slm	15,7	13,2	-
Ayas - Champoluc 1566 m. slm	10,0	8,2	15,6
Champorcher - Petit-Mont-Blanc 1640 m. slm	9,2	9,6	0,0
Cogne - Gimillan 1785 m. slm	7,7	6,7	8,8
Courmayeur - Dolonne 1200 m. slm	11,5	9,8	18,6
Donnas - Clapey 341 m. slm	16,1	15,0	93,8
Etroubles - Chevière 1339 m. slm	-	-	-
Gressoney-Saint-Jean - Bieltschocke 1370 m. slm	10,8	9,6	32,0
La Thuile - Les Granges 1637 m. slm	9,2	7,7	23,2
Morgex - Capoluogo 938 m. slm	12,6	11,2	16,0
Nus - Saint-Barthélemy - Osservatorio 1675 m. slm	10,7	9,3	14,0
Rhêmes-Notre-Dame - Chaudanne 1794 m. slm	8,0	6,5	12,0
Saint-Christophe - Aeroporto 545 m. slm	16,5	13,7	9,4
Saint-Vincent - Terme 626 m. slm	15,0	13,9	25,8
Valgrisenche - Menthiu 1859 m. slm	7,5	6,9	12,0
Valsavarenche - Pont 1951 m. slm	7,6	6,3	15,8
Valtournenche - Breuil Cervinia 1998 m. slm	7,4	5,7	23,8
Verrès - Capoluogo 375 m. slm	16,8	14,4	31,2
Villeneuve - S.R. Saint-Nicolas 839 m. slm	14,2	12,3	6,8

(I dati riportati sono pubblicati con procedura automatica, non risultano pertanto validati)