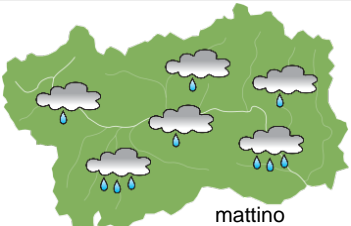
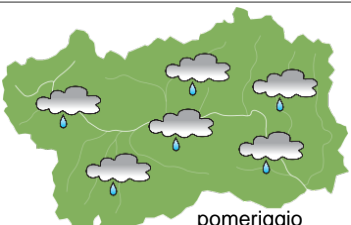
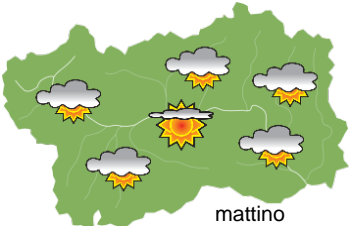
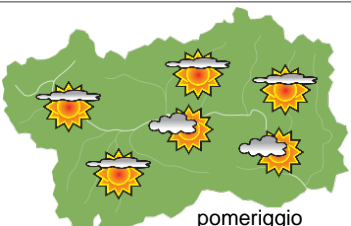
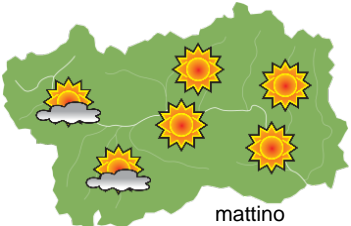
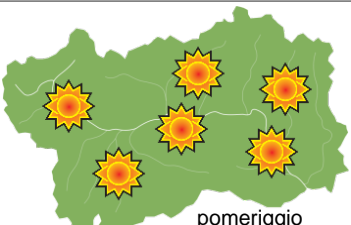






## SITUAZIONE SINOTTICA

Oggi transita sulla nostra regione una attiva perturbazione con pioggia e nubi. Il suo allontanamento verso est permette dalla serata odierna un progressivo miglioramento del tempo. Da domani infatti la valle d'Aosta sarà interessata dall'espansione di un'area di alta pressione che manterrà il tempo stabile e soleggiato sino ad almeno lunedì prossimo, e con temperature miti soprattutto in montagna. Da martedì prossimo possibile un debole peggioramento del tempo.

		<b>giovedì 24 ottobre 2019</b>		attendibilità: ★★☆☆
 mattino	<p>Cielo coperto; qualche temporanea e parziale apertura possibile, specie in montagna. Precipitazioni diffuse e moderate, a tratti forti, sui settori S ed E, da deboli a moderate ma intermittenti sul resto della regione, con limite delle nevicate in calo da 2500m al mattino sin verso 2300m nel pomeriggio. Dalla serata attenuazione dei fenomeni.</p> <p><b>Venti:</b> 3000 m da SE, moderati fino al mattino, poi in attenuazione sino a deboli dal pomeriggio. Nelle valli da SE deboli.</p> <p><b>Temperature:</b> massime in calo.</p> <p>Zero termico: 2800 » 2600 m; T 1500: 6 / 9 °C; T 3000: -1 / -3 °C (valori nella libera atmosfera).</p> <p><b>Pressione:</b> in aumento dal pomeriggio.</p>			
 pomeriggio	<p>Temperature: <i>montagna (max)</i></p>	▼	<p><b>Segnalazioni:</b> precipitazioni moderate, localmente forti, sui confini col Piemonte e Svizzera, in esaurimento dalla serata.</p>	
	<p>Temperature: <i>valli (max)</i></p>	▼		

		<b>venerdì 25 ottobre 2019</b>		attendibilità: ★★☆☆
 mattino	<p>Sino a metà mattina irregolarmente nuvoloso per nubi mediobasse, con schiarite; poi passaggio a cielo poco nuvoloso ovunque, ma con velature alte e stratificate.</p> <p><b>Venti:</b> 3000 m al mattino deboli da NE, nel pomeriggio da E. Nelle valli deboli brezze.</p> <p><b>Temperature:</b> minime stazionarie od lieve in calo, massime in aumento.</p> <p>Zero termico: 2600 » 3500 m; T 1500: 5 » 12 °C; T 3000: -3 » 3 °C (valori nella libera atmosfera).</p> <p><b>Pressione:</b> in aumento.</p>			
 pomeriggio	<p>Temperature: <i>montagna (min max)</i></p>	▼ ▲	<p><b>Segnalazioni:</b> niente da segnalare.</p>	
	<p>Temperature: <i>valli (min max)</i></p>	◄ ▲		

		<b>sabato 26 ottobre 2019</b>		attendibilità: ★★☆☆
 mattino	<p>Sino al mattino presto possibili addensamenti per nubi basse nelle vallate occidentali. Poi passaggio a cielo sereno ovunque.</p> <p><b>Venti:</b> 3000 m deboli da S. Nelle valli a regime di brezza.</p> <p><b>Temperature:</b> minime e massime in aumento in montagna; nelle valli minime stazionarie, massime in aumento.</p> <p>Zero termico: 3400 » 3800 m (valori nella libera atmosfera).</p> <p><b>Pressione:</b> in aumento.</p>			
 pomeriggio	<p>Temperature: <i>montagna (min max)</i></p>	▲ ▲		
	<p>Temperature: <i>valli (min max)</i></p>	◄ ▲		

				<b>tendenza successiva</b>	attendibilità: ★★☆☆
 dom 27 ott	 lun 28 ott	 mar 29 ott	 mer 30 ott	<p>Domenica asciutto e soleggiato, con clima mite in montagna; dal pomeriggio aumento della nuvolosità alta e stratificata. Lunedì asciutto ma con nuvolosità a tratti estesa. Martedì nuvoloso e non esclusa qualche debole precipitazione soprattutto sui settori alpini N. Mercoledì ancora nuvoloso ma probabilmente asciutto.</p>	

<b>24/10/2019</b>	<b>Temperatura Max di ieri (ore 12-18) °C</b>	<b>Temperatura Min di oggi (ore 00-08) °C</b>	<b>Precipitazioni ultime 24 ore (ore 08-08) mm</b>
Aosta - Piazza Plouves 580 m. slm	17,1	11,6	-
Ayas - Champoluc 1566 m. slm	12,7	5,5	16,0
Champorcher - Petit-Mont-Blanc 1640 m. slm	12,7	4,9	41,0
Cogne - Gimillan 1785 m. slm	12,2	2,8	19,0
Courmayeur - Dolonne 1200 m. slm	13,6	8,1	12,6
Donnas - Clapey 341 m. slm	18,3	13,4	30,2
Etroubles - Chevière 1339 m. slm	-	-	-
Gressoney-Saint-Jean - Bieltschocke 1370 m. slm	14,0	6,9	24,8
La Thuile - Les Granges 1637 m. slm	10,7	5,1	23,6
Morgex - Capoluogo 938 m. slm	15,5	9,5	10,4
Nus - Saint-Barthélemy - Osservatorio 1675 m. slm	13,2	5,5	29,2
Rhêmes-Notre-Dame - Chaudanne 1794 m. slm	10,6	4,1	26,2
Saint-Christophe - Aeroporto 545 m. slm	18,1	12,3	18,4
Saint-Vincent - Terme 626 m. slm	17,8	11,9	19,4
Valgrisenche - Menthieu 1859 m. slm	9,4	3,7	17,4
Valsavarenche - Pont 1951 m. slm	11,1	3,1	48,8
Valtournenche - Breuil Cervinia 1998 m. slm	12,1	1,4	25,4
Verrès - Capoluogo 375 m. slm	18,9	12,8	35,4
Villeneuve - S.R. Saint-Nicolas 839 m. slm	15,2	10,4	20,6

*(I dati riportati sono pubblicati con procedura automatica, non risultano pertanto validati)*