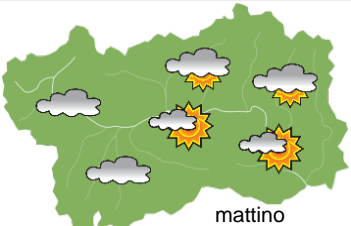
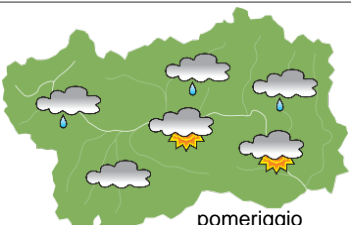
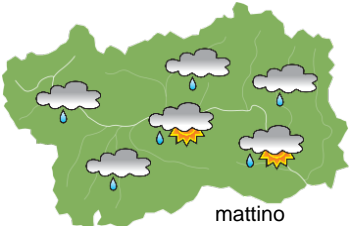
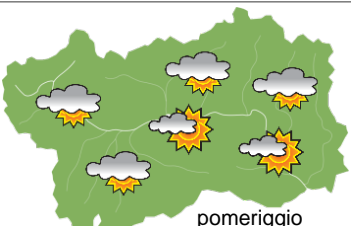
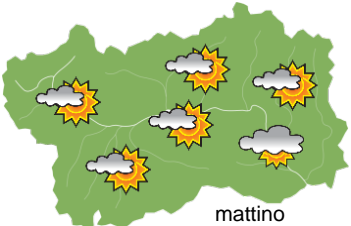
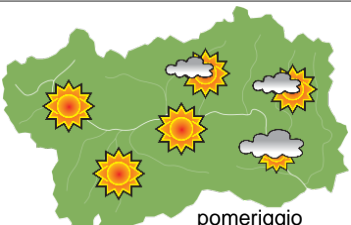






SITUAZIONE SINOTTICA

La circolazione a grande scala è caratterizzata per gran parte della settimana da correnti in quota occidentali che permettono il transito di aria a tratti più umida (un passaggio sarà tra questa sera e domattina), ma con tempistiche incerte e non ben prevedibili. Il tempo sulla nostra regione pertanto sarà mutevole e caratterizzato da alternanza di periodi asciutti ed abbastanza soleggiati e periodi più grigi e con qualche pioggia molto debole.

lunedì 28 ottobre 2019		attendibilità: ★★☆☆
	<p>Cielo da irregolarmente nuvoloso a nuvoloso, con schiarite più frequenti sulla valle centrale e sui settori orientali nelle ore centrali; dal tardo pomeriggio generale aumento delle nubi. Qualche debole precipitazione sparsa non esclusa, più probabile da metà pomeriggio e a ridosso della dorsale di confine N ed W; limite delle nevicate a 3000m.</p> <p>Venti: 3000 m W-NW deboli, moderati sulla dorsale W e N. Nelle valli deboli brezze.</p> <p>Temperature: in lieve calo.</p> <p>Zero termico: 3200 / 3500 m; T 1500: 10 » 13 °C; T 3000: 2 / 3 °C (valori nella libera atmosfera).</p> <p>Pressione: stazionaria.</p>	
	<p>Temperature: <i>montagna (max)</i> ▼</p> <p>Temperature: <i>valli (max)</i> ▼</p>	<p>Segnalazioni: nulla da segnalare.</p>

martedì 29 ottobre 2019		attendibilità: ★★☆☆
	<p>Sino a metà mattina molto nuvoloso ovunque; poi attenuazione delle nubi e schiarite frequenti, specie nella valle centrale. Nella notte sino a metà mattina circa deboli precipitazioni sparse; poi assenti salvo qualche residua precipitazione a ridosso dei rilievi W e N; limite delle nevicate a 2700m.</p> <p>Venti: 3000 m NW deboli. Nelle valli deboli brezze.</p> <p>Temperature: nelle valli minime stazionarie od in lieve aumento, massime in lieve aumento. In montagna in lieve calo.</p> <p>Zero termico: 2800 / 3000 m; T 1500: 8 » 11 °C; T 3000: -1 / 1 °C (valori nella libera atmosfera).</p> <p>Pressione: in aumento.</p>	
	<p>Temperature: <i>montagna (min max)</i> ▼ ▼</p> <p>Temperature: <i>valli (min max)</i> ↔ ▲</p>	<p>Segnalazioni: nulla da segnalare.</p>

mercoledì 30 ottobre 2019		attendibilità: ★★☆☆
	<p>Generalmente poco nuvoloso, ma con addensamenti sulla bassa valle al confine col Piemonte sino a cielo nuvoloso.</p> <p>Venti: 3000 m NW deboli. Nelle valli deboli brezze.</p> <p>Temperature: minime in calo, massime stazionarie.</p> <p>Zero termico: 2600 / 2900 m (valori nella libera atmosfera).</p> <p>Pressione: stazionaria.</p>	
	<p>Temperature: <i>montagna (min max)</i> ▼ ↔</p> <p>Temperature: <i>valli (min max)</i> ▼ ↔</p>	

tendenza successiva				attendibilità: ★☆☆☆
				<p>Giovedì mattina asciutto con nuvolosità irregolare, nel pomeriggio aumento delle nubi e deboli piogge. Venerdì asciutto ed abbastanza soleggiato. Sabato nuvoloso e qualche debole pioggia sulla dorsale di confine N ed W. Domenica mattina asciutto ma nuvoloso; nel pomeriggio tempo in peggioramento.</p>
gio 31 ott	ven 1 nov	sab 2 nov	dom 3 nov	

28/10/2019	Temperatura Max di ieri (ore 12-18) °C	Temperatura Min di oggi (ore 00-08) °C	Precipitazioni ultime 24 ore (ore 08-08) mm
Aosta - Piazza Plouves 580 m. slm	18,8	10,0	-
Ayas - Champoluc 1566 m. slm	15,2	4,1	0,0
Champorcher - Petit-Mont-Blanc 1640 m. slm	15,5	9,9	0,0
Cogne - Gimillan 1785 m. slm	17,1	7,5	0,0
Courmayeur - Dolonne 1200 m. slm	17,5	9,7	0,0
Donnas - Clapey 341 m. slm	18,2	12,6	0,0
Etroubles - Chevière 1339 m. slm	-	-	-
Gressoney-Saint-Jean - Bieltschocke 1370 m. slm	16,2	5,5	0,2
La Thuile - Les Granges 1637 m. slm	15,2	9,1	0,0
Morgex - Capoluogo 938 m. slm	18,6	9,8	0,0
Nus - Saint-Barthélemy - Osservatorio 1675 m. slm	14,3	9,8	0,0
Rhêmes-Notre-Dame - Chaudanne 1794 m. slm	14,8	6,5	0,0
Saint-Christophe - Aeroporto 545 m. slm	20,1	9,0	0,0
Saint-Vincent - Terme 626 m. slm	20,7	10,0	0,0
Valgrisenche - Menthieu 1859 m. slm	14,5	7,5	0,0
Valsavarenche - Pont 1951 m. slm	14,1	6,8	0,0
Valtournenche - Breuil Cervinia 1998 m. slm	12,7	5,9	0,0
Verrès - Capoluogo 375 m. slm	20,5	10,2	0,0
Villeneuve - S.R. Saint-Nicolas 839 m. slm	18,5	11,2	0,0

(I dati riportati sono pubblicati con procedura automatica, non risultano pertanto validati)