

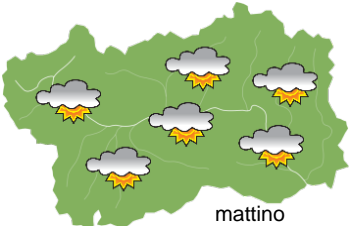
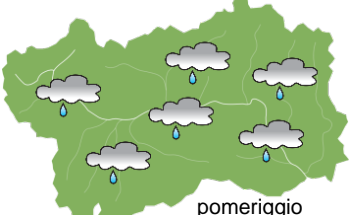
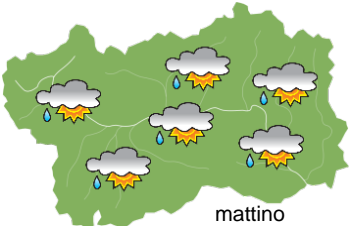
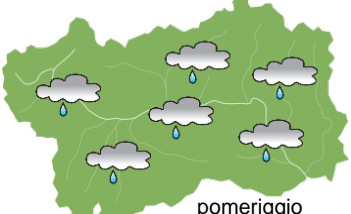






SITUAZIONE SINOTTICA

Correnti occidentali dirigono dall'Atlantico aria umida, associata alla quale una serie di fronti interesseranno ad intermittenza la nostra regione per i prossimi giorni. A partire dal fine settimana, le temperature tenderanno gradualmente a calare.

 <p>mattino</p>	giovedì 31 ottobre 2019		attendibilità: ★★☆☆
	<p>Coperto con deboli precipitazioni da metà giornata, più probabili sui settori NW, nevose oltre i 2200m circa. Possibile attenuazione della nuvolosità dalla serata. Venti: 3000 m deboli variabili; deboli a regime di brezza nelle valli. Temperature: in calo. Zero termico: 2400 m; T 1500: 7 °C; T 3000: -4 °C (valori nella libera atmosfera). Pressione: stazionaria.</p>		
 <p>pomeriggio</p>	Temperature: <i>montagna (max)</i>	▼	Segnalazioni: nulla da segnalare.
	Temperature: <i>valli (max)</i>	▼	

 <p>mattino</p>	venerdì 1 novembre 2019		attendibilità: ★★☆☆
	<p>Salvo qualche possibile schiarita mattutina, specie in montagna, aumento della nuvolosità con deboli precipitazioni, specie sui settori occidentali, nevose oltre i 2300m circa. Venti: 3000 m da SW da deboli a moderati; SE deboli nelle valli. Temperature: massime in aumento. Zero termico: 2400 / 2600 m; T 1500: 4 » 9 °C; T 3000: -5 / -3 °C (valori nella libera atmosfera). Pressione: in calo.</p>		
 <p>pomeriggio</p>	Temperature: <i>montagna (min max)</i>	▼ ▲	Segnalazioni: nulla da segnalare.
	Temperature: <i>valli (min max)</i>	▼ ▲	

 <p>mattino</p>	sabato 2 novembre 2019		attendibilità: ★★☆☆
	<p>Salvo qualche temporanea schiarita, molto nuvoloso con qualche debole precipitazione, nevosa oltre i 2200m circa. Venti: 3000 m da SW da deboli a moderati; SE deboli nelle valli. Temperature: in lieve calo. Zero termico: 2200 / 2500 m (valori nella libera atmosfera). Pressione: in calo.</p>		
 <p>pomeriggio</p>	Temperature: <i>montagna (min max)</i>	▼ ▼	
	Temperature: <i>valli (min max)</i>	▼ ▼	

 <p>dom 3 nov</p>				 <p>lun 4 nov</p>				 <p>mar 5 nov</p>				 <p>mer 6 nov</p>			
tendenza successiva												attendibilità: ★★☆☆			
<p>Coperto con precipitazioni e limite neve in lieve calo; fenomeni in attenuazione da lunedì, quando tenderanno a confinarsi sulla dorsale; successivamente abbastanza nuvoloso.</p>															

31/10/2019	Temperatura Max di ieri (ore 12-18) °C	Temperatura Min di oggi (ore 00-08) °C	Precipitazioni ultime 24 ore (ore 08-08) mm
Aosta - Piazza Plouves 580 m. slm	16,5	9,7	-
Ayas - Champoluc 1566 m. slm	12,8	4,3	0,0
Champorcher - Petit-Mont-Blanc 1640 m. slm	8,8	4,4	2,6
Cogne - Gimillan 1785 m. slm	11,4	2,4	0,0
Courmayeur - Dolonne 1200 m. slm	16,1	6,3	0,0
Donnas - Clapey 341 m. slm	16,7	9,9	0,6
Etroubles - Chevière 1339 m. slm	11,9	4,8	0,0
Gressoney-Saint-Jean - Bieltschocke 1370 m. slm	11,5	5,9	0,2
La Thuile - Les Granges 1637 m. slm	12,7	3,6	0,2
Morgex - Capoluogo 938 m. slm	14,9	7,8	0,2
Nus - Saint-Barthélemy - Osservatorio 1675 m. slm	10,1	4,6	0,0
Rhêmes-Notre-Dame - Chaudanne 1794 m. slm	12,2	1,3	0,0
Saint-Christophe - Aeroporto 545 m. slm	17,9	10,2	0,0
Saint-Vincent - Terme 626 m. slm	19,2	9,3	0,0
Valgrisenche - Menthieu 1859 m. slm	10,5	5,8	0,4
Valsavarenche - Pont 1951 m. slm	10,7	2,0	0,0
Valtournenche - Breuil Cervinia 1998 m. slm	9,1	2,0	0,2
Verrès - Capoluogo 375 m. slm	18,5	10,6	0,0
Villeneuve - S.R. Saint-Nicolas 839 m. slm	16,6	8,8	0,0

(I dati riportati sono pubblicati con procedura automatica, non risultano pertanto validati)