
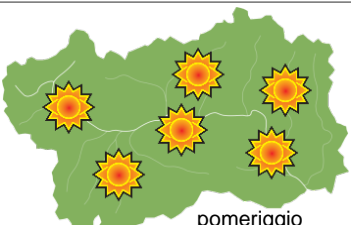

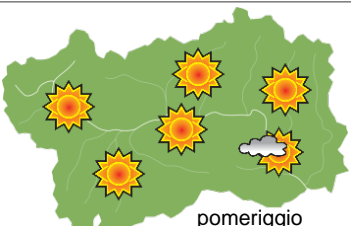
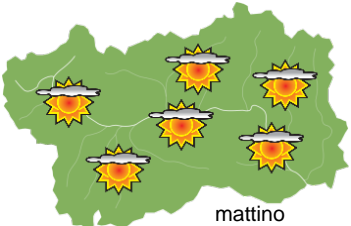
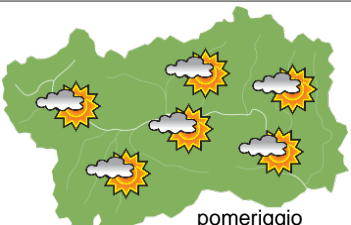






## SITUAZIONE SINOTTICA

Un campo anticiclonico sull'Europa occidentale favorisce tempo soleggiato in Valle d'Aosta almeno fino al week-end, con temperature miti in montagna e qualche inversione termica nelle valli.

		giovedì 12 settembre 2019		attendibilità: ★★★
 <p style="text-align: center;">mattino</p>	<p>Soleggiato.  <b>Venti:</b> 3000 m deboli o moderati settentrionali; episodi di foehn nelle valli superiori.  <b>Temperature:</b> in aumento.            Zero termico: 4600 m; T 1500: 18 °C; T 3000: 8 °C (valori nella libera atmosfera).  <b>Pressione:</b> in aumento.</p>			
	 <p style="text-align: center;">pomeriggio</p>	Temperature: <i>montagna (max)</i> ▲	Temperature: <i>valli (max)</i> ▲	<b>Segnalazioni:</b> nulla da segnalare.

		venerdì 13 settembre 2019		attendibilità: ★★★
 <p style="text-align: center;">mattino</p>	<p>Soleggiato.  <b>Venti:</b> 3000 m deboli settentrionali; brezze nelle valli.  <b>Temperature:</b> in lieve aumento tranne le minime nel fondovalle.            Zero termico: 4000 » 4800 m; T 1500: 8 » 20 °C; T 3000: 6 » 10 °C (valori nella libera atmosfera).  <b>Pressione:</b> stazionaria.</p>			
	 <p style="text-align: center;">pomeriggio</p>	Temperature: <i>montagna (min max)</i> ▲ ▲	Temperature: <i>valli (min max)</i> ◀ ▲	<b>Segnalazioni:</b> nulla da segnalare.

		sabato 14 settembre 2019		attendibilità: ★★★
 <p style="text-align: center;">mattino</p>	<p>Soleggiato, con velature e qualche nuvola nel pomeriggio.  <b>Venti:</b> 3000 m deboli nord-occidentali; brezze nelle valli.  <b>Temperature:</b> minime in lieve aumento nelle valli, massime in lieve calo.            Zero termico: 4000 » 4500 m (valori nella libera atmosfera).  <b>Pressione:</b> in calo.</p>			
	 <p style="text-align: center;">pomeriggio</p>	Temperature: <i>montagna (min max)</i> ◀ ▼	Temperature: <i>valli (min max)</i> ▲ ▼	

				tendenza successiva	attendibilità: ★★★
 <p style="text-align: center;">dom 15 set</p>	 <p style="text-align: center;">lun 16 set</p>	 <p style="text-align: center;">mar 17 set</p>	 <p style="text-align: center;">mer 18 set</p>	Abbastanza soleggiato, con temporanei annuvolamenti.	

<b>12/09/2019</b>	<b>Temperatura Max di ieri (ore 12-18) °C</b>	<b>Temperatura Min di oggi (ore 00-08) °C</b>	<b>Precipitazioni ultime 24 ore (ore 08-08) mm</b>
Aosta - Piazza Plouves 580 m. slm	25.0	11.0	-
Ayas - Champoluc 1566 m. slm	18.0	4.0	0.0
Champorcher - Petit-Mont-Blanc 1640 m. slm	14.3	10.8	0.0
Cogne - Gimillan 1785 m. slm	18.1	6.9	0.0
Courmayeur - Dolonne 1200 m. slm	22.1	8.7	0.0
Donnas - Clapey 341 m. slm	23.9	15.1	0.0
Etroubles - Chevière 1339 m. slm	20.3	8.3	0.0
Gressoney-Saint-Jean - Bieltschocke 1370 m. slm	17.0	5.9	0.0
La Thuile - Les Granges 1637 m. slm	17.3	8.4	0.0
Morgex - Capoluogo 938 m. slm	23.8	7.7	0.0
Nus - Saint-Barthélemy - Osservatorio 1675 m. slm	16.8	9.9	0.0
Rhêmes-Notre-Dame - Chaudanne 1794 m. slm	17.2	4.8	0.0
Saint-Christophe - Aeroporto 545 m. slm	26.6	9.4	0.0
Saint-Vincent - Terme 626 m. slm	24.8	11.3	0.0
Valgrisenche - Mentheu 1859 m. slm	14.9	8.8	0.0
Valsavarenche - Pont 1951 m. slm	16.1	5.6	0.0
Valtournenche - Breuil Cervinia 1998 m. slm	14.7	4.8	0.0
Verrès - Capoluogo 375 m. slm	24.1	13.2	0.0
Villeneuve - S.R. Saint-Nicolas 839 m. slm	26.0	13.3	0.0

*(I dati riportati sono pubblicati con procedura automatica, non risultano pertanto validati)*