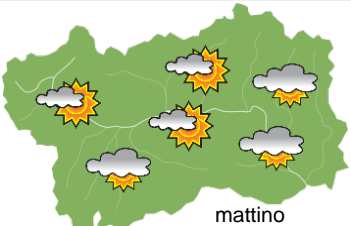
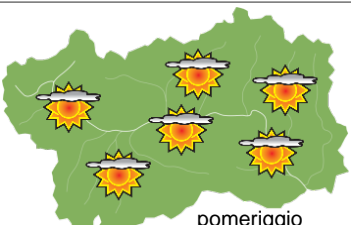
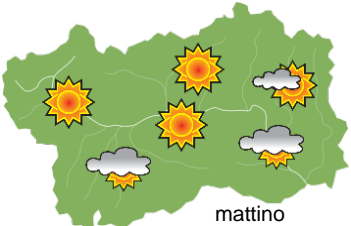
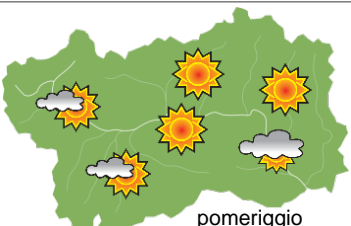

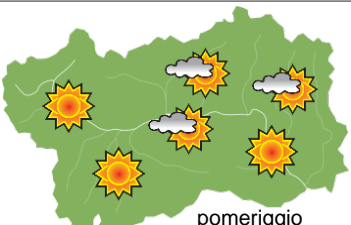



SITUAZIONE SINOTTICA

L'anticiclone delle Azzorre, seppur in lieve indebolimento, favorirà ancora condizioni stabili e in prevalenza soleggiate con temperature miti in montagna e da qualche inversione termica nelle valli.

 <p>mattino</p>	sabato 14 settembre 2019		attendibilità: ★★☆☆
	<p>Soleggiato con transito di qualche banco di nube medio-alta nella seconda parte della giornata. Venti: 3000 m deboli occidentali; brezze nelle valli. Temperature: in lieve calo. Zero termico: 4500 m; T 1500: 18 °C; T 3000: 8 °C (valori nella libera atmosfera). Pressione: in lieve calo.</p>		
 <p>pomeriggio</p>	Temperature: <i>montagna (max)</i>	▼	Segnalazioni: nulla da segnalare.
	Temperature: <i>valli (max)</i>	▼	

 <p>mattino</p>	domenica 15 settembre 2019		attendibilità: ★★☆☆
	<p>Soleggiato con transito di qualche banco di nube medio-alta nella seconda parte della giornata. Venti: 3000 m W->NW deboli; brezze nelle valli. Temperature: in lieve calo in quota, in lieve aumento nelle valli. Zero termico: 4000 / 4200 m; T 1500: 9 » 19 °C; T 3000: 0 / 2 °C (valori nella libera atmosfera). Pressione: in lieve calo.</p>		
 <p>pomeriggio</p>	Temperature: <i>montagna (min max)</i>	▼ ▼	Segnalazioni: nulla da segnalare.
	Temperature: <i>valli (min max)</i>	▲ ▲	

 <p>mattino</p>	lunedì 16 settembre 2019		attendibilità: ★★☆☆
	<p>Prevalentemente soleggiato. Venti: 3000 m NW deboli; episodi di foehn nelle valli. Temperature: in lieve aumento nelle valli. Zero termico: 4000 / 4100 m (valori nella libera atmosfera). Pressione: in lieve calo.</p>		
 <p>pomeriggio</p>	Temperature: <i>montagna (min max)</i>	◀ ▶	
	Temperature: <i>valli (min max)</i>	▲ ▲	

				tendenza successiva	attendibilità: ★★☆☆
mar 17 set	mer 18 set	gio 19 set	ven 20 set	<p>Prevalentemente soleggiato fino a metà settimana con nubi in aumento giovedì.</p>	

14/09/2019	Temperatura Max di ieri (ore 12-18) °C	Temperatura Min di oggi (ore 00-08) °C	Precipitazioni ultime 24 ore (ore 08-08) mm
Aosta - Piazza Plouves 580 m. slm	27,4	13,3	-
Ayas - Champoluc 1566 m. slm	20,9	6,1	0,0
Champorcher - Petit-Mont-Blanc 1640 m. slm	16,9	13,4	0,0
Cogne - Gimillan 1785 m. slm	21,6	9,0	0,0
Courmayeur - Dolonne 1200 m. slm	24,5	10,8	0,0
Donnas - Clapey 341 m. slm	25,9	16,9	0,0
Etroubles - Chevière 1339 m. slm	21,5	10,4	0,0
Gressoney-Saint-Jean - Bieltschocke 1370 m. slm	20,8	7,1	0,2
La Thuile - Les Granges 1637 m. slm	21,7	10,4	0,0
Morgex - Capoluogo 938 m. slm	-	-	-
Nus - Saint-Barthélemy - Osservatorio 1675 m. slm	20,2	12,7	0,0
Rhêmes-Notre-Dame - Chaudanne 1794 m. slm	20,9	6,9	0,0
Saint-Christophe - Aeroporto 545 m. slm	28,6	12,1	0,0
Saint-Vincent - Terme 626 m. slm	27,4	13,8	0,0
Valgrisenche - Menthieu 1859 m. slm	20,2	11,4	0,0
Valsavarenche - Pont 1951 m. slm	21,7	8,0	0,0
Valtournenche - Breuil Cervinia 1998 m. slm	21,1	6,8	0,0
Verrès - Capoluogo 375 m. slm	26,7	14,0	0,0
Villeneuve - S.R. Saint-Nicolas 839 m. slm	28,4	14,6	0,0

(I dati riportati sono pubblicati con procedura automatica, non risultano pertanto validati)