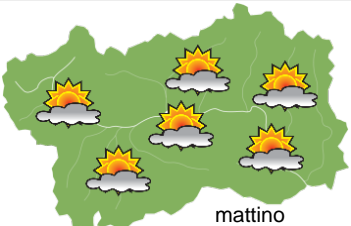
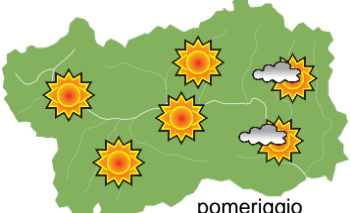
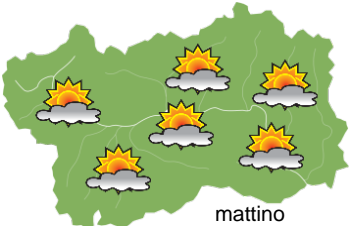
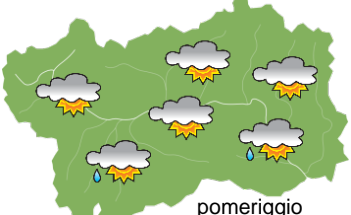
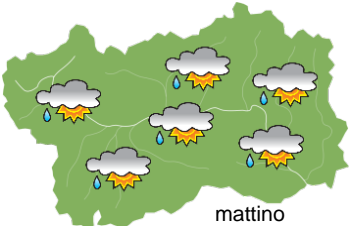
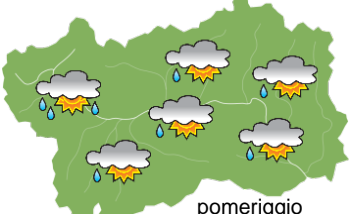






SITUAZIONE SINOTTICA

Salvo qualche temporaneo strato mattutino, un promontorio anticiclonico sulle Alpi favorirà un cielo perlopiù soleggiato, prima dell'ingresso di correnti più umide per l'avvicinamento di una saccatura nord-atlantica che determineranno condizioni abbastanza perturbate per buona parte del fine settimana.

venerdì 20 settembre 2019		attendibilità: ★★☆☆
 <p style="text-align: center;">mattino</p>	<p>Al mattino nubi stratiformi nelle valli con schiarite in quota. Seguirà un diradamento delle nubi fino a cielo prevalentemente soleggiato.</p> <p>Venti: 3000 m deboli da NE in rotazione da SE; deboli brezze nelle valli.</p> <p>Temperature: in rialzo in quota.</p> <p>Zero termico: 4200 m; T 1500: 18 °C; T 3000: 9 °C (valori nella libera atmosfera).</p> <p>Pressione: in lieve calo.</p>	
	 <p style="text-align: center;">pomeriggio</p>	<p>Temperature: <i>montagna (max)</i> ▲</p> <p>Temperature: <i>valli (max)</i> ▲</p>

sabato 21 settembre 2019		attendibilità: ★★☆☆
 <p style="text-align: center;">mattino</p>	<p>Salvo possibili strati medio-bassi al mattino, abbastanza soleggiato con aumento della nuvolosità dal pomeriggio e deboli precipitazioni locali a fine giornata.</p> <p>Venti: 3000 m moderati meridionali; deboli da SE nelle valli.</p> <p>Temperature: in lieve calo in quota.</p> <p>Zero termico: 3300 / 3800 m; T 1500: 6 » 17 °C; T 3000: 3 » 7 °C (valori nella libera atmosfera).</p> <p>Pressione: in calo.</p>	
	 <p style="text-align: center;">pomeriggio</p>	<p>Temperature: <i>montagna (min max)</i> ▼ ▼</p> <p>Temperature: <i>valli (min max)</i> ↔ ↔</p>

domenica 22 settembre 2019		attendibilità: ★★☆☆
 <p style="text-align: center;">mattino</p>	<p>Nuvoloso con qualche debole precipitazione sparsa.</p> <p>Venti: 3000 m moderati meridionali; deboli da SE nelle valli.</p> <p>Temperature: in lieve calo in quota.</p> <p>Zero termico: 3300 » 3600 m (valori nella libera atmosfera).</p> <p>Pressione: in calo.</p>	
	 <p style="text-align: center;">pomeriggio</p>	<p>Temperature: <i>montagna (min max)</i> ▼ ▼</p> <p>Temperature: <i>valli (min max)</i> ↔ ↔</p>

tendenza successiva				attendibilità: ★★☆☆
 <p style="text-align: center;">lun 23 set</p>	 <p style="text-align: center;">mar 24 set</p>	 <p style="text-align: center;">mer 25 set</p>	 <p style="text-align: center;">gio 26 set</p>	<p>Lunedì perturbato con schiarite dal tardo pomeriggio; in seguito alternanza di sole a temporanei addensamenti, ma probabilmente senza precipitazioni di rilievo.</p>

20/09/2019	Temperatura Max di ieri (ore 12-18) °C	Temperatura Min di oggi (ore 00-08) °C	Precipitazioni ultime 24 ore (ore 08-08) mm
Aosta - Piazza Plouves 580 m. slm	22,2	15,3	-
Ayas - Champoluc 1566 m. slm	16,8	8,2	0,2
Champorcher - Petit-Mont-Blanc 1640 m. slm	14,0	6,2	1,2
Cogne - Gimillan 1785 m. slm	17,8	6,5	0,2
Courmayeur - Dolonne 1200 m. slm	21,2	10,4	0,2
Donnas - Clapey 341 m. slm	17,9	14,9	0,0
Etroubles - Chevière 1339 m. slm	17,7	8,9	0,0
Gressoney-Saint-Jean - Bieltschocke 1370 m. slm	15,8	8,5	0,6
La Thuile - Les Granges 1637 m. slm	17,6	7,1	0,4
Morgex - Capoluogo 938 m. slm	21,2	13,0	0,4
Nus - Saint-Barthélemy - Osservatorio 1675 m. slm	16,3	6,8	0,2
Rhêmes-Notre-Dame - Chaudanne 1794 m. slm	16,2	6,8	0,2
Saint-Christophe - Aeroporto 545 m. slm	23,0	16,0	0,0
Saint-Vincent - Terme 626 m. slm	20,3	15,3	0,0
Valgrisenche - Menthieu 1859 m. slm	15,0	6,2	0,0
Valsavarenche - Pont 1951 m. slm	16,3	6,6	0,2
Valtournenche - Breuil Cervinia 1998 m. slm	14,6	5,4	0,4
Verrès - Capoluogo 375 m. slm	19,7	16,1	0,0
Villeneuve - S.R. Saint-Nicolas 839 m. slm	22,7	14,1	0,0

(I dati riportati sono pubblicati con procedura automatica, non risultano pertanto validati)