
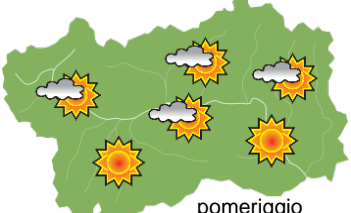
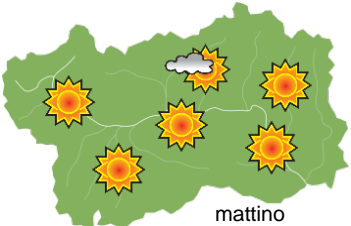









SITUAZIONE SINOTTICA

Le Alpi si trovano al margine tra una zona di alta pressione a sud e una di bassa a nord, ne conseguono correnti occidentali foriere del transito di qualche nube medio-alta.

 <p>mattino</p>	giovedì 26 settembre 2019		attendibilità: ★★☆☆
	<p>Salvo qualche residuo addensamento sui confini, interessati da qualche debole precipitazione, abbastanza soleggiato con schiarite via via più ampie e transito di qualche temporaneo banco di nube medio-alta.</p> <p>Venti: 3000 m W da moderati a forti; brezze pomeridiane nelle valli.</p> <p>Temperature: in aumento.</p> <p>Zero termico: 3800 m; T 1500: 16 °C; T 3000: 4 °C (valori nella libera atmosfera).</p> <p>Pressione: in rialzo.</p>		
 <p>pomeriggio</p>	Temperature: <i>montagna (max)</i>	▲	Segnalazioni: nulla da segnalare.
	Temperature: <i>valli (max)</i>	▲	

 <p>mattino</p>	venerdì 27 settembre 2019		attendibilità: ★★☆☆
	<p>Prevalentemente soleggiato con transito di qualche temporaneo banco di nube medio-alta.</p> <p>Venti: 3000 m SW da moderati a forti; brezze pomeridiane nelle valli.</p> <p>Temperature: nelle valli minime in calo e massime in lieve aumento.</p> <p>Zero termico: 3000 » 3800 m; T 1500: 8 » 16 °C; T 3000: 0 » 4 °C (valori nella libera atmosfera).</p> <p>Pressione: senza variazioni di rilievo.</p>		
 <p>pomeriggio</p>	Temperature: <i>montagna (min max)</i>	◀◀ ◀◀	Segnalazioni: nulla da segnalare.
	Temperature: <i>valli (min max)</i>	▼ ◀◀	

 <p>mattino</p>	sabato 28 settembre 2019		attendibilità: ★★☆☆
	<p>Prevalentemente soleggiato.</p> <p>Venti: 3000 m SW da moderati a forti; brezze pomeridiane nelle valli.</p> <p>Temperature: senza variazioni di rilievo.</p> <p>Zero termico: 2900 » 3800 m (valori nella libera atmosfera).</p> <p>Pressione: senza variazioni di rilievo.</p>		
 <p>pomeriggio</p>	Temperature: <i>montagna (min max)</i>	◀◀ ◀◀	
	Temperature: <i>valli (min max)</i>	◀◀ ◀◀	

tendenza successiva				attendibilità: ★★☆☆
<p>Abbastanza soleggiato.</p>				
 <p>dom 29 set</p>	 <p>lun 30 set</p>	 <p>mar 1 ott</p>	 <p>mer 2 ott</p>	

26/09/2019	Temperatura Max di ieri (ore 12-18) °C	Temperatura Min di oggi (ore 00-08) °C	Precipitazioni ultime 24 ore (ore 08-08) mm
Aosta - Piazza Plouves 580 m. slm	24,1	13,6	-
Ayas - Champoluc 1566 m. slm	15,3	4,7	0,0
Champorcher - Petit-Mont-Blanc 1640 m. slm	13,8	8,3	0,0
Cogne - Gimillan 1785 m. slm	13,2	5,4	0,0
Courmayeur - Dolonne 1200 m. slm	19,0	9,9	1,4
Donnas - Clapey 341 m. slm	20,2	12,8	0,0
Etroubles - Chevière 1339 m. slm	16,5	9,1	0,2
Gressoney-Saint-Jean - Bieltschocke 1370 m. slm	17,0	7,1	0,0
La Thuile - Les Granges 1637 m. slm	12,1	7,1	1,2
Morgex - Capoluogo 938 m. slm	20,0	12,4	0,2
Nus - Saint-Barthélemy - Osservatorio 1675 m. slm	14,1	8,0	0,0
Rhêmes-Notre-Dame - Chaudanne 1794 m. slm	11,0	6,4	1,8
Saint-Christophe - Aeroporto 545 m. slm	25,5	12,9	0,0
Saint-Vincent - Terme 626 m. slm	25,1	13,9	0,0
Valgrisenche - Menthieu 1859 m. slm	10,5	5,7	2,8
Valsavarenche - Pont 1951 m. slm	11,9	5,8	0,2
Valtournenche - Breuil Cervinia 1998 m. slm	11,6	4,7	1,0
Verrès - Capoluogo 375 m. slm	22,6	12,2	0,0
Villeneuve - S.R. Saint-Nicolas 839 m. slm	22,0	14,2	0,0

(I dati riportati sono pubblicati con procedura automatica, non risultano pertanto validati)