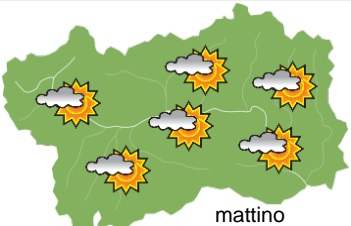

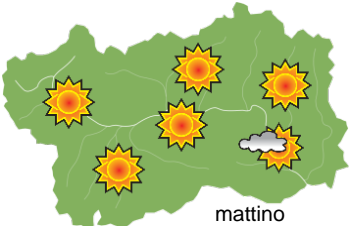






## SITUAZIONE SINOTTICA

Le Alpi si trovano al margine tra una debole dorsale anticiclonica mediterranea e una saccatura atlantica con minimo barico centrato sulle coste francesi: ne conseguono condizioni perlopiù stabili e soleggiate caratterizzate da correnti occidentali che talvolta, associate a qualche cumulo, potranno favorire un rischio di qualche isolato rovescio.

		<b>venerdì 14 agosto 2020</b>		attendibilità: ★★☆☆
 <p style="text-align: center;">mattino</p>	Prevalentemente soleggiato con qualche cumulo pomeridiano e rischio di qualche isolato rovescio, più probabile sui rilievi. <b>Venti:</b> 3000 m da moderati a deboli occidentali; brezze pomeridiane nelle valli. <b>Temperature:</b> in lieve aumento. Zero termico: 4200 m; T 1500: 24 °C; T 3000: 10 °C (valori nella libera atmosfera). <b>Pressione:</b> in lieve calo.			
	Temperature: <i>montagna (max)</i>	◄	<b>Segnalazioni:</b> nulla da segnalare.	
Temperature: <i>valli (max)</i>	▲			

		<b>sabato 15 agosto 2020</b>		attendibilità: ★★☆☆
 <p style="text-align: center;">mattino</p>	Sereno o poco nuvoloso. <b>Venti:</b> 3000 m SW da moderati a deboli; brezze pomeridiane nelle valli. <b>Temperature:</b> senza variazioni di rilievo. Zero termico: 3800 / 4300 m; T 1500: 10 » 24 °C; T 3000: 7 » 10 °C (valori nella libera atmosfera). <b>Pressione:</b> in lieve calo.			
	Temperature: <i>montagna (min max)</i>	▲ ▲	<b>Segnalazioni:</b> nulla da segnalare.	
Temperature: <i>valli (min max)</i>	▲ ▲			

		<b>domenica 16 agosto 2020</b>		attendibilità: ★★☆☆
 <p style="text-align: center;">mattino</p>	Prevalentemente soleggiato con attività cumuliforme pomeridiana associata al rischio di qualche isolato rovescio, più probabile sui rilievi. <b>Venti:</b> 3000 m SW da moderati a deboli; brezze pomeridiane nelle valli. <b>Temperature:</b> senza variazioni di rilievo. Zero termico: 3900 / 4200 m (valori nella libera atmosfera). <b>Pressione:</b> in lieve calo.			
	Temperature: <i>montagna (min max)</i>	◄ ◄		
Temperature: <i>valli (min max)</i>	◄ ◄			

				<b>tendenza successiva</b>	attendibilità: ★★☆☆
 <p style="text-align: center;">lun 17 ago</p>	 <p style="text-align: center;">mar 18 ago</p>	 <p style="text-align: center;">mer 19 ago</p>	 <p style="text-align: center;">gio 20 ago</p>	Abbastanza soleggiato con attività cumuliforme pomeridiana e qualche isolato rovescio possibile, più probabile lunedì.	

<b>14/08/2020</b>	<b>Temperatura Max di ieri (ore 12-18) °C</b>	<b>Temperatura Min di oggi (ore 00-08) °C</b>	<b>Precipitazioni ultime 24 ore (ore 08-08) mm</b>
Aosta - Piazza Plouves 580 m. slm	28,5	16,6	-
Ayas - Champoluc 1566 m. slm	21,0	9,7	3,2
Champorcher - Petit-Mont-Blanc 1640 m. slm	20,1	12,6	0,0
Cogne - Gimillan 1785 m. slm	20,4	9,5	5,2
Courmayeur - Dolonne 1200 m. slm	24,4	11,9	6,2
Donnas - Clapey 341 m. slm	27,3	20,3	1,6
Etroubles - Chevière 1339 m. slm	21,3	12,5	3,0
Gressoney-Saint-Jean - Bieltschocke 1370 m. slm	20,9	11,5	2,2
La Thuile - Les Granges 1637 m. slm	22,0	11,5	10,4
Morgex - Capoluogo 938 m. slm	27,2	14,0	6,4
Nus - Saint-Barthélemy - Osservatorio 1675 m. slm	20,7	12,6	0,0
Rhêmes-Notre-Dame - Chaudanne 1794 m. slm	19,1	8,3	3,4
Saint-Christophe - Aeroporto 545 m. slm	30,0	16,5	0,0
Saint-Vincent - Terme 626 m. slm	28,8	16,8	0,4
Valgrisenche - Menthiu 1859 m. slm	20,1	11,5	1,0
Valsavarenche - Pont 1951 m. slm	21,1	8,1	5,2
Valtournenche - Breuil Cervinia 1998 m. slm	18,4	8,8	6,8
Verrès - Capoluogo 375 m. slm	29,4	17,1	3,4
Villeneuve - S.R. Saint-Nicolas 839 m. slm	29,5	17,2	0,2

*(I dati riportati sono pubblicati con procedura automatica, non risultano pertanto validati)*