
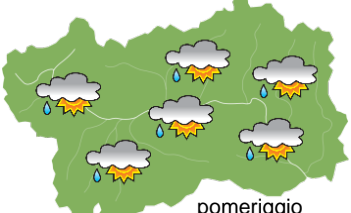
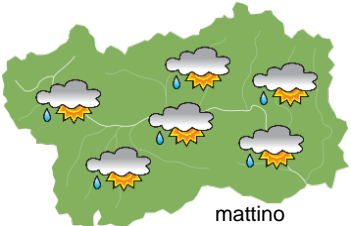
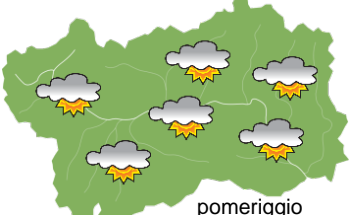
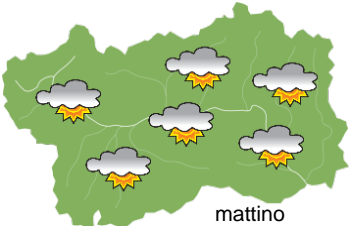







SITUAZIONE SINOTTICA

Il transito di un'onda depressionaria determina tempo instabile in Valle d'Aosta tra oggi pomeriggio e domattina, successivamente si avrà l'ingresso di correnti occidentali relativamente fresche; una temporanea rimonta anticiclonica è prevista da mercoledì, con temperature elevate tra giovedì e venerdì, mentre da sabato dovrebbero tornare correnti atlantiche.

 <p>mattino</p>	domenica 16 agosto 2020		attendibilità: ★★★
	<p>Abbastanza soleggiato, con qualche annuvolamento; nubi in aumento dal pomeriggio, con rovesci o temporali sparsi, più intensi in serata. Venti: 3000 m deboli occidentali in rotazione da S; brezze nelle valli. Temperature: in lieve calo. Zero termico: 4100 m; T 1500: 20 °C; T 3000: 8 °C (valori nella libera atmosfera). Pressione: in lieve calo.</p>		
 <p>pomeriggio</p>	Temperature: <i>montagna (max)</i>	▼	Segnalazioni: rovesci.
	Temperature: <i>valli (max)</i>	▼	

 <p>mattino</p>	lunedì 17 agosto 2020		attendibilità: ★★★
	<p>Nuvolosità irregolare con rovesci sparsi, possibili temporali presso il Piemonte, schiarite più frequenti nelle ore centrali. Venti: 3000 m deboli sud-occidentali, in rotazione da W e rinforzo; episodi di foehn nelle valli. Temperature: in lieve calo tranne le minime nelle valli. Zero termico: 3500 » 3700 m; T 1500: 12 » 19 °C; T 3000: 3 » 5 °C (valori nella libera atmosfera). Pressione: in lieve aumento.</p>		
 <p>pomeriggio</p>	Temperature: <i>montagna (min max)</i>	▼ ▼	Segnalazioni: rovesci.
	Temperature: <i>valli (min max)</i>	◄ ▼	

 <p>mattino</p>	martedì 18 agosto 2020		attendibilità: ★★★
	<p>Nuvolosità irregolare al mattino, schiarite più ampie dal pomeriggio. Venti: 3000 m moderati nord-occidentali, in attenuazione e rotazione da W; episodi di foehn nelle valli. Temperature: minime in lieve calo. Zero termico: 3300 » 3700 m (valori nella libera atmosfera). Pressione: in lieve calo.</p>		
 <p>pomeriggio</p>	Temperature: <i>montagna (min max)</i>	▼ ◄	
	Temperature: <i>valli (min max)</i>	▼ ◄	

 <p>mer 19 ago</p>				 <p>gio 20 ago</p>				 <p>ven 21 ago</p>				 <p>sab 22 ago</p>			
tendenza successiva												attendibilità: ★★★			
<p>Soleggiato fino a venerdì, con temperature in aumento, sabato nuvolosità irregolare.</p>															

16/08/2020	Temperatura Max di ieri (ore 12-18) °C	Temperatura Min di oggi (ore 00-08) °C	Precipitazioni ultime 24 ore (ore 08-08) mm
Aosta - Piazza Plouves 580 m. slm	31.4	19.1	-
Ayas - Champoluc 1566 m. slm	22.0	9.8	0.0
Champorcher - Petit-Mont-Blanc 1640 m. slm	19.9	13.8	0.0
Cogne - Gimillan 1785 m. slm	22.6	10.5	0.0
Courmayeur - Dolonne 1200 m. slm	27.9	13.1	0.0
Donnas - Clapey 341 m. slm	29.3	19.5	0.0
Etroubles - Chevière 1339 m. slm	25.4	12.5	0.0
Gressoney-Saint-Jean - Bieltschocke 1370 m. slm	23.6	11.4	1.0
La Thuile - Les Granges 1637 m. slm	22.7	10.9	0.0
Morgex - Capoluogo 938 m. slm	29.5	13.3	0.0
Nus - Saint-Barthélemy - Osservatorio 1675 m. slm	22.0	12.8	0.0
Rhêmes-Notre-Dame - Chaudanne 1794 m. slm	21.7	7.4	0.0
Saint-Christophe - Aeroporto 545 m. slm	32.9	19.1	0.0
Saint-Vincent - Terme 626 m. slm	32.6	18.4	0.0
Valgrisenche - Menthieu 1859 m. slm	22.6	10.4	0.0
Valsavarenche - Pont 1951 m. slm	23.1	8.2	0.0
Valtournenche - Breuil Cervinia 1998 m. slm	21.0	8.2	0.0
Verrès - Capoluogo 375 m. slm	30.6	18.6	0.6
Villeneuve - S.R. Saint-Nicolas 839 m. slm	32.3	18.1	0.0

(I dati riportati sono pubblicati con procedura automatica, non risultano pertanto validati)