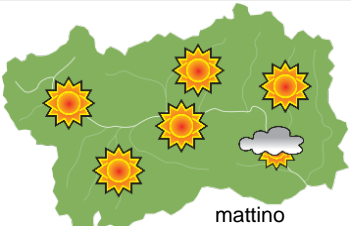
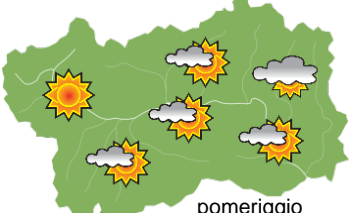
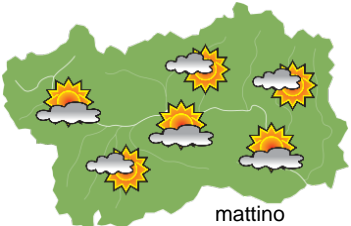
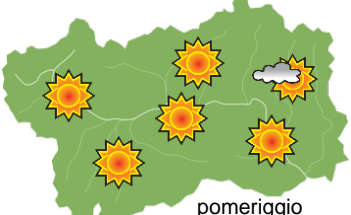
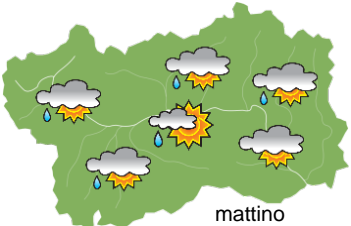
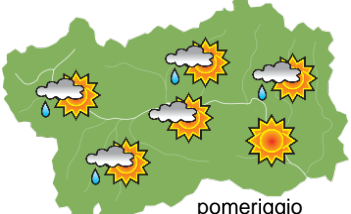



SITUAZIONE SINOTTICA

Immerso in un flusso anticiclonico, l'Arco alpino resta ben soleggiato oggi e domani, nonostante l'umidità a media quota che porta alla formazione di strati notturni nelle valli e di addensamenti: l'umidità in arrivo dalla Pianura padana è dovuta all'influenza di una vasta depressione sull'Atlantico in spostamento verso il Mare del Nord. Questa ultima struttura avvicinandosi cambia il regime dei flussi, soprattutto a partire dalla seconda parte di domani perché porterà un calo delle temperature in quota per l'avvicinamento della depressione anche alle Alpi, con rovesci sulla nostra regione sabato, e poi un calo termico anche nelle valli da domenica quando si avrà anche un temporaneo miglioramento. Da martedì l'alta pressione di origine atlantica riprenderà piede, portando condizioni più estive.

 <p>mattino</p>		giovedì 20 agosto 2020		attendibilità: ★★☆☆	
		<p>Nuvole in dissolvimento fino a cielo prevalentemente soleggiato. Nel pomeriggio formazione di cumuli sui pendii, e di addensamenti più estesi ai confini con il Piemonte.</p> <p>Venti: 3000 m deboli da SW; brezze nelle valli, anche intense durante le ore più calde.</p> <p>Temperature: in rialzo.</p> <p>Zero termico: 4600 m; T 1500: 21 °C; T 3000: 12 °C (valori nella libera atmosfera).</p> <p>Pressione: in lieve rialzo.</p>			
 <p>pomeriggio</p>		Temperature: <i>montagna (max)</i> ▲	Segnalazioni: nulla da segnalare.		
		Temperature: <i>valli (max)</i> ▲			

 <p>mattino</p>		venerdì 21 agosto 2020		attendibilità: ★★☆☆	
		<p>Nuvole a banchi estesi a quota medio-bassa al mattino nelle valli, in dissolvimento fino a cielo sereno o poco nuvoloso. Al pomeriggio formazione di cumuli sparsi. Deboli veli notturni.</p> <p>Venti: 3000 m moderati da SW; brezze nelle valli.</p> <p>Temperature: ancora in rialzo.</p> <p>Zero termico: 4300 » 4700 m; T 1500: 14 » 24 °C; T 3000: 8 » 14 °C (valori nella libera atmosfera).</p> <p>Pressione: stabile.</p>			
 <p>pomeriggio</p>		Temperature: <i>montagna (min max)</i> ▲ ▲	Segnalazioni: nulla da segnalare.		
		Temperature: <i>valli (min max)</i> ▲ ▲			

 <p>mattino</p>		sabato 22 agosto 2020		attendibilità: ★★☆☆	
		<p>Inizialmente abbastanza soleggiato per velature, che diventeranno sempre più spesse ed estese già dal mattino, e che porteranno rovesci da circa metà mattinata, fino ad isolati temporali sul SE. Pioggia in attenuazione dal pomeriggio e cessazione alla sera.</p> <p>Venti: 3000 m da deboli da SW a moderati da W, in rotazione da NW e attenuazione serale; deboli da SE nelle valli, foehn dalla sera.</p> <p>Temperature: in calo: graduale nelle valli, e più sensibile in quota.</p> <p>Zero termico: 3800 / 4400 m (valori nella libera atmosfera).</p> <p>Pressione: in lieve calo.</p>			
 <p>pomeriggio</p>		Temperature: <i>montagna (min max)</i> ▼ ▼			
		Temperature: <i>valli (min max)</i> ▼ ▼			

				tendenza successiva	attendibilità: ★★☆☆
dom 23 ago	lun 24 ago	mar 25 ago	mer 26 ago	Temperature in calo deciso in quota fino a lunedì, con cielo abbastanza soleggiato domenica e più nuvoloso lunedì; da martedì più caldo e meno nuvole.	

20/08/2020	Temperatura Max di ieri (ore 12-18) °C	Temperatura Min di oggi (ore 00-08) °C	Precipitazioni ultime 24 ore (ore 08-08) mm
Aosta - Piazza Plouves 580 m. slm	30,0	19,3	-
Ayas - Champoluc 1566 m. slm	20,7	10,5	0,0
Champorcher - Petit-Mont-Blanc 1640 m. slm	18,1	13,1	0,4
Cogne - Gimillan 1785 m. slm	21,7	10,8	0,0
Courmayeur - Dolonne 1200 m. slm	27,6	14,8	0,0
Donnas - Clapey 341 m. slm	27,9	20,5	0,0
Etroubles - Chevière 1339 m. slm	23,6	12,5	0,0
Gressoney-Saint-Jean - Bieltschocke 1370 m. slm	22,2	12,0	0,0
La Thuile - Les Granges 1637 m. slm	23,3	11,9	0,2
Morgex - Capoluogo 938 m. slm	28,7	15,2	0,2
Nus - Saint-Barthélemy - Osservatorio 1675 m. slm	20,9	12,9	0,0
Rhêmes-Notre-Dame - Chaudanne 1794 m. slm	20,9	10,3	0,8
Saint-Christophe - Aeroporto 545 m. slm	31,4	19,6	0,0
Saint-Vincent - Terme 626 m. slm	31,1	19,3	0,0
Valgrisenche - Menthieu 1859 m. slm	22,4	10,9	2,2
Valsavarenche - Pont 1951 m. slm	22,8	8,7	0,2
Valtournenche - Breuil Cervinia 1998 m. slm	19,1	9,3	0,0
Verrès - Capoluogo 375 m. slm	28,5	19,4	0,0
Villeneuve - S.R. Saint-Nicolas 839 m. slm	30,7	18,5	0,0

(I dati riportati sono pubblicati con procedura automatica, non risultano pertanto validati)