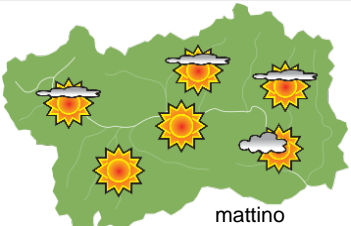


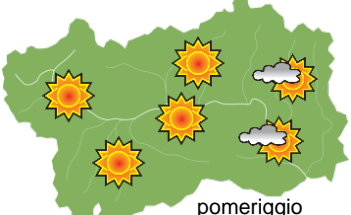
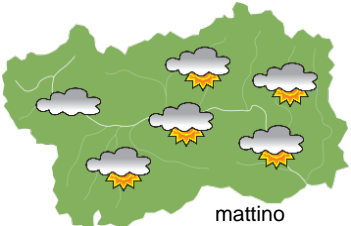
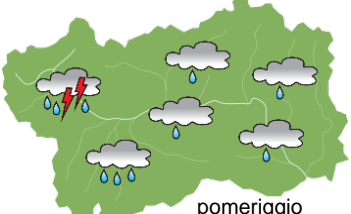






SITUAZIONE SINOTTICA

Sino a domani la circolazione a grande scala è caratterizzata da correnti in quota nordoccidentali, con tempo stabile. Da venerdì le correnti inizieranno a ruotare da sudovest a causa dell'ingresso sulla Francia di un vasto sistema perturbato di origine polare. Tale sistema perturbato interesserà la nostra regione tra il pomeriggio di venerdì e la giornata di sabato, con brutto tempo e precipitazioni a tratti forti. Da domenica la perturbazione si allontanerà verso est, ed il tempo sarà in miglioramento progressivo, con un sensibile calo delle temperature, specie in montagna.

mercoledì 26 agosto 2020		attendibilità: ★★☆☆
 <p style="text-align: center;">mattino</p>	<p>Cielo generalmente sereno o poco nuvoloso con qualche nube a quota medio-alta. In serata nubi a quota medio-alta più frequenti sino a cielo parzialmente nuvoloso.</p> <p>Venti: 3000 m al mattino forti da NW, in attenuazione da metà pomeriggio. Nelle vallate da W-NW moderati e a tratti forti specie nel pomeriggio nella valle centrale ed in serata in bassa valle, a carattere di favonio.</p> <p>Temperature: in aumento, sensibile sulle zone interessate da favonio.</p> <p>Zero termico: 3800 » 4600 m; T 1500: 14 » 24 °C; T 3000: 4 » 10 °C (valori nella libera atmosfera).</p> <p>Pressione: stazionaria.</p>	
	 <p style="text-align: center;">pomeriggio</p>	<p>Temperature: <i>montagna (max)</i> ▲</p>
<p>Temperature: <i>valli (max)</i> ▲</p>		

giovedì 27 agosto 2020		attendibilità: ★★☆☆
 <p style="text-align: center;">mattino</p>	<p>Cielo generalmente poco nuvoloso, con temporanei aumenti della nuvolosità per passaggi di nubi medio-alte, più probabili al mattino.</p> <p>Venti: 3000 m moderati da W-NW; dalla serata rotazione da SW. Nelle vallate sino al mattino presto ancora da W-NW moderati a carattere di favonio; poi attenuazione e passaggio a venti di brezza, ad eccezione delle vallate occidentali e testate vallive settentrionali, da W e N, deboli.</p> <p>Temperature: minime in lieve aumento, massime stazionarie o in diminuzione.</p> <p>Zero termico: 3700 » 4500 m; T 1500: 15 » 24 °C; T 3000: 4 » 9 °C (valori nella libera atmosfera).</p> <p>Pressione: in diminuzione.</p>	
	 <p style="text-align: center;">pomeriggio</p>	<p>Temperature: <i>montagna (min max)</i> ▲ ▼</p>
<p>Temperature: <i>valli (min max)</i> ▲ ◀</p>		

venerdì 28 agosto 2020		attendibilità: ★★☆☆
 <p style="text-align: center;">mattino</p>	<p>Sino al mattino presto ancora asciutto ma parzialmente nuvoloso per nubi medio-basse e foschie. Poi progressivo aumento della nuvolosità sino a nuvoloso o molto nuvoloso ovunque da fine mattinata, con primi rovesci sparsi a partire dal settore SE, in estensione al resto della regione ed intensificazione nel corso del pomeriggio; precipitazioni localmente forti dalla serata, a carattere di rovescio e temporale.</p> <p>Venti: 3000 m moderati da SW, nel pomeriggio localmente forti sul settore W. Nelle vallate da deboli a moderati da SE.</p> <p>Temperature: minime stazionarie, massime in calo.</p> <p>Zero termico: 4000 / 3600 m (valori nella libera atmosfera).</p> <p>Pressione: in diminuzione.</p>	
	 <p style="text-align: center;">pomeriggio</p>	<p>Temperature: <i>montagna (min max)</i> ◀ ▼</p>
<p>Temperature: <i>valli (min max)</i> ◀ ▼</p>		

tendenza successiva				attendibilità: ★★☆☆
 <p style="text-align: center;">sab 29 ago</p>	 <p style="text-align: center;">dom 30 ago</p>	 <p style="text-align: center;">lun 31 ago</p>	 <p style="text-align: center;">mar 1 set</p>	<p>Sabato perturbato con precipitazioni da moderate a forti, specie al mattino, a carattere di rovescio e temporale, in attenuazione da metà pomeriggio; limite delle nevicate in calo sin verso 2600m. Domenica variabile e fresco, con rovesci sparsi nel pomeriggio. Lunedì e martedì abbastanza soleggiato ed asciutto, con clima fresco.</p>

26/08/2020	Temperatura Max di ieri (ore 12-18) °C	Temperatura Min di oggi (ore 00-08) °C	Precipitazioni ultime 24 ore (ore 08-08) mm
Aosta - Piazza Plouves 580 m. slm	28,2	15,0	-
Ayas - Champoluc 1566 m. slm	19,4	6,5	0,0
Champorcher - Petit-Mont-Blanc 1640 m. slm	17,9	12,7	0,0
Cogne - Gimillan 1785 m. slm	19,5	11,5	0,0
Courmayeur - Dolonne 1200 m. slm	25,7	12,5	0,0
Donnas - Clapey 341 m. slm	26,2	17,7	0,0
Etroubles - Chevière 1339 m. slm	22,5	11,7	0,0
Gressoney-Saint-Jean - Bieltschocke 1370 m. slm	20,9	9,8	0,0
La Thuile - Les Granges 1637 m. slm	21,8	15,2	0,0
Morgex - Capoluogo 938 m. slm	28,5	14,2	0,0
Nus - Saint-Barthélemy - Osservatorio 1675 m. slm	19,8	12,7	0,0
Rhêmes-Notre-Dame - Chaudanne 1794 m. slm	21,4	9,1	0,0
Saint-Christophe - Aeroporto 545 m. slm	29,4	14,9	0,0
Saint-Vincent - Terme 626 m. slm	29,4	15,1	0,0
Valgrisenche - Menthieu 1859 m. slm	20,6	13,5	0,0
Valsavarenche - Pont 1951 m. slm	23,1	9,4	0,0
Valtournenche - Breuil Cervinia 1998 m. slm	17,5	7,6	0,0
Verrès - Capoluogo 375 m. slm	27,6	15,7	0,0
Villeneuve - S.R. Saint-Nicolas 839 m. slm	29,2	15,4	0,0

(I dati riportati sono pubblicati con procedura automatica, non risultano pertanto validati)