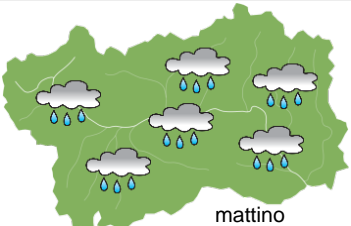

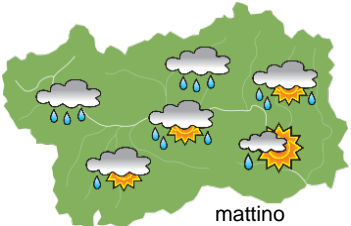
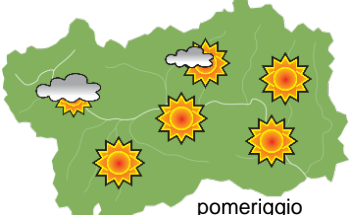
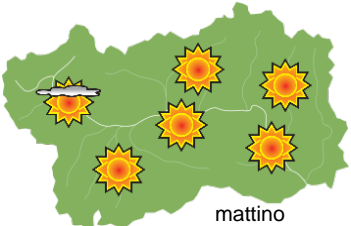




SITUAZIONE SINOTTICA

Una saccatura in estensione dall'Inghilterra alla Francia determina correnti perturbate foci di precipitazioni, localmente anche forti associate a un calo delle temperature. Tali fenomeni tenderanno ad attenuarsi gradualmente dal pomeriggio odierno e interesseranno la nostra regione fino alle prime ore della mattinata di domani, successivamente episodi di foehn e valori barici più livellati favoriranno condizioni più soleggiate.

 <p>mattino</p>	sabato 29 agosto 2020		attendibilità: ★★☆☆
	<p>Coperto con precipitazioni da moderate a localmente forti, specie sulla dorsale nord-occidentale, e a carattere di rovescio, in attenuazione dal pomeriggio. Limite neve in calo verso 3000m. Venti: 3000 m da moderati a forti dai quadranti meridionali; SE da deboli a moderati nelle valli. Temperature: in calo. Zero termico: 3400 m; T 1500: 14 °C; T 3000: 3 °C (valori nella libera atmosfera). Pressione: pressoché stazionaria.</p>		
 <p>pomeriggio</p>	Temperature: <i>montagna (max)</i>	▼	Segnalazioni: rovesci diffusi in attenuazione dal pomeriggio.
	Temperature: <i>valli (max)</i>	▼	

 <p>mattino</p>	domenica 30 agosto 2020		attendibilità: ★★☆☆
	<p>Inizialmente parzialmente perturbato con rovesci sparsi in attenuazione e schiarite via via più ampie da metà giornata. Venti: 3000 m S moderati in rotazione dai quadranti occidentali; episodi di foehn nelle valli. Temperature: in lieve calo, più marcato in quota. Zero termico: 3300 » 3000 m; T 1500: 6 » 11 °C; T 3000: 2 / 0 °C (valori nella libera atmosfera). Pressione: in aumento.</p>		
 <p>pomeriggio</p>	Temperature: <i>montagna (min max)</i>	▼ ▼	Segnalazioni: nulla da segnalare.
	Temperature: <i>valli (min max)</i>	▼ ▼	

 <p>mattino</p>	lunedì 31 agosto 2020		attendibilità: ★★☆☆
	<p>Abbastanza soleggiato con debole rischio di qualche isolato rovescio sui rilievi. Venti: 3000 m N moderati; episodi di foehn nelle valli. Temperature: minime in calo, massime in lieve aumento. Zero termico: 2600 / 3200 m (valori nella libera atmosfera). Pressione: pressoché stazionaria.</p>		
 <p>pomeriggio</p>	Temperature: <i>montagna (min max)</i>	▼ ▲	
	Temperature: <i>valli (min max)</i>	▼ ▲	

				tendenza successiva attendibilità: ★★☆☆
mar 1 set	mer 2 set	gio 3 set	ven 4 set	Abbastanza soleggiato e un po' più fresco con debole rischio di qualche isolato rovescio sui rilievi.

29/08/2020	Temperatura Max di ieri (ore 12-18) °C	Temperatura Min di oggi (ore 00-08) °C	Precipitazioni ultime 24 ore (ore 08-08) mm
Aosta - Piazza Plouves 580 m. slm	25,2	14,8	-
Ayas - Champoluc 1566 m. slm	19,2	10,3	3,0
Champorcher - Petit-Mont-Blanc 1640 m. slm	16,7	10,4	0,0
Cogne - Gimillan 1785 m. slm	18,6	8,0	3,2
Courmayeur - Dolonne 1200 m. slm	19,7	11,4	-
Donnas - Clapey 341 m. slm	26,5	18,8	5,0
Etroubles - Chevière 1339 m. slm	19,4	9,5	8,4
Gressoney-Saint-Jean - Bieltschocke 1370 m. slm	21,5	11,9	5,0
La Thuile - Les Granges 1637 m. slm	16,7	8,1	26,0
Morgex - Capoluogo 938 m. slm	23,2	12,4	33,2
Nus - Saint-Barthélemy - Osservatorio 1675 m. slm	17,0	9,7	2,4
Rhêmes-Notre-Dame - Chaudanne 1794 m. slm	-	8,6	-
Saint-Christophe - Aeroporto 545 m. slm	26,1	15,4	2,2
Saint-Vincent - Terme 626 m. slm	28,1	15,2	1,4
Valgrisenche - Menthieu 1859 m. slm	16,6	7,5	18,6
Valsavarenche - Pont 1951 m. slm	17,9	8,2	7,2
Valtournenche - Breuil Cervinia 1998 m. slm	14,4	8,0	14,4
Verrès - Capoluogo 375 m. slm	26,4	17,0	2,0
Villeneuve - S.R. Saint-Nicolas 839 m. slm	25,4	14,0	5,4

(I dati riportati sono pubblicati con procedura automatica, non risultano pertanto validati)