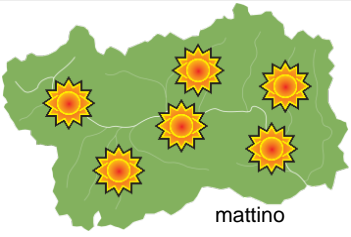
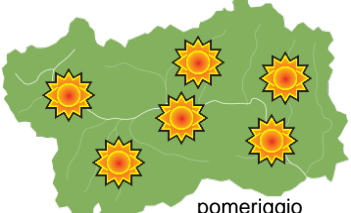
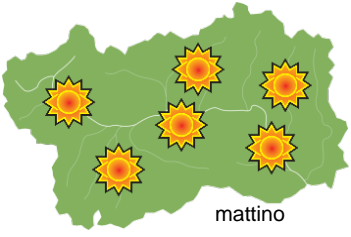
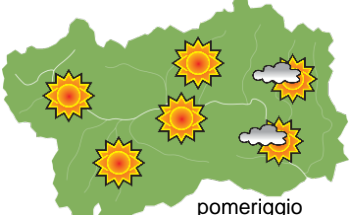
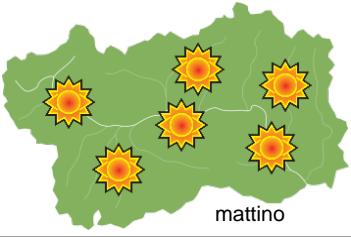
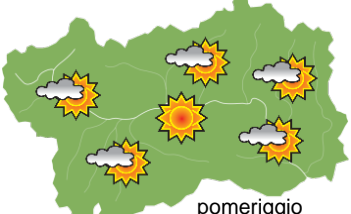






SITUAZIONE SINOTTICA

Una vasta zona di alta pressione centrata sull'Europa centro-orientale interessa anche la nostra regione sino ad almeno sabato con condizioni di stabilità. Poi il suo indebolimento permette ad una struttura ciclonica proveniente dall'Atlantico settentrionale di avvicinarsi alle Alpi, con un aumento della nuvolosità nelle giornate di domenica e lunedì. Da martedì possibile una nuova espansione di una zona di alta pressione su gran parte dell'Europa con tempo stabile.

		mercoledì 8 aprile 2020		attendibilità: ★★ ★
 <p style="text-align: center;">mattino</p>	<p>Cielo sereno per tutta la giornata.</p> <p>Venti: 3000 m moderati da SE, deboli dal pomeriggio; brezze nelle valli, localmente moderate nel pomeriggio in bassa Valle e nella valle centrale.</p> <p>Temperature: stazionarie od in lieve aumento. Nelle valli sino a fine mattina isoterma attorno a 1/2°C tra 1700 e 2500m circa.</p> <p>Zero termico: 1600 » 3000 m; T 1500: 1 » 12 °C; T 3000: -5 » -1 °C (valori nella libera atmosfera).</p> <p>Pressione: in aumento.</p>			
	 <p style="text-align: center;">pomeriggio</p>	Temperature: <i>montagna (max)</i>	◄	Segnalazioni: nulla da segnalare.
Temperature: <i>valli (max)</i>		◄		

		giovedì 9 aprile 2020		attendibilità: ★★ ★
 <p style="text-align: center;">mattino</p>	<p>Cielo sereno o poco nuvoloso per tutta la giornata. Al mattino un po' di foschia nelle valli, nel pomeriggio qualche cumulo sui settori alpini S ed E.</p> <p>Venti: 3000 m deboli da E-NE; brezze nelle valli, localmente moderate nel pomeriggio in bassa Valle e nella valle centrale.</p> <p>Temperature: in aumento. Possibile presenza di inversione termica al suolo nelle valli nella notte sino al mattino.</p> <p>Zero termico: 1800 » 3000 m; T 1500: 2 » 13 °C; T 3000: -5 » 0 °C (valori nella libera atmosfera).</p> <p>Pressione: in diminuzione.</p>			
	 <p style="text-align: center;">pomeriggio</p>	Temperature: <i>montagna (min max)</i>	▲ ▲	Segnalazioni: nulla da segnalare.
Temperature: <i>valli (min max)</i>		▲ ▲		

		venerdì 10 aprile 2020		attendibilità: ★★ ★
 <p style="text-align: center;">mattino</p>	<p>Cielo sereno al mattino; nel pomeriggio cumuli in montagna.</p> <p>Venti: 3000 m deboli od al più localmente moderati da SE; brezze nelle valli, localmente moderate nel pomeriggio in bassa Valle e nella valle centrale.</p> <p>Temperature: stazionarie.</p> <p>Zero termico: 1900 » 3000 m (valori nella libera atmosfera).</p> <p>Pressione: in diminuzione.</p>			
	 <p style="text-align: center;">pomeriggio</p>	Temperature: <i>montagna (min max)</i>	◄ ◄	
Temperature: <i>valli (min max)</i>		◄ ◄		

				tendenza successiva	attendibilità: ★★ ★
 <p style="text-align: center;">sab 11 apr</p>	 <p style="text-align: center;">dom 12 apr</p>	 <p style="text-align: center;">lun 13 apr</p>	 <p style="text-align: center;">mar 14 apr</p>	<p>Sabato ben soleggiato. Domenica mattina ancora soleggiato ma già nubi in aumento; nel pomeriggio nuvoloso, non escluso un debole rovescio in montagna. Lunedì mattina nuvoloso, nel pomeriggio attenuazione delle nubi. Martedì soleggiato.</p>	

08/04/2020	Temperatura Max di ieri (ore 12-18) °C	Temperatura Min di oggi (ore 00-08) °C	Precipitazioni ultime 24 ore (ore 08-08) mm
Aosta - Piazza Plouves 580 m. slm	22,2	5,0	-
Ayas - Champoluc 1566 m. slm	12,5	-2,9	0,0
Champorcher - Petit-Mont-Blanc 1640 m. slm	11,9	3,2	0,0
Cogne - Gimillan 1785 m. slm	14,0	-0,8	0,0
Courmayeur - Dolonne 1200 m. slm	17,0	2,2	0,0
Donnas - Clapey 341 m. slm	21,5	7,1	0,0
Etroubles - Chevière 1339 m. slm	15,2	1,6	0,0
Gressoney-Saint-Jean - Bieltschocke 1370 m. slm	14,7	-1,6	0,0
La Thuile - Les Granges 1637 m. slm	12,1	0,3	0,0
Morgex - Capoluogo 938 m. slm	19,4	1,9	0,0
Nus - Saint-Barthélemy - Osservatorio 1675 m. slm	12,2	2,5	0,0
Rhêmes-Notre-Dame - Chaudanne 1794 m. slm	10,3	-3,9	0,0
Saint-Christophe - Aeroporto 545 m. slm	23,7	3,0	0,0
Saint-Vincent - Terme 626 m. slm	23,0	5,6	0,0
Valgrisenche - Menthiu 1859 m. slm	9,3	0,1	0,0
Valsavarenche - Pont 1951 m. slm	8,4	-0,5	0,0
Valtournenche - Breuil Cervinia 1998 m. slm	10,0	-2,7	0,0
Verrès - Capoluogo 375 m. slm	22,2	5,5	0,0
Villeneuve - S.R. Saint-Nicolas 839 m. slm	21,1	6,1	0,0

(I dati riportati sono pubblicati con procedura automatica, non risultano pertanto validati)