


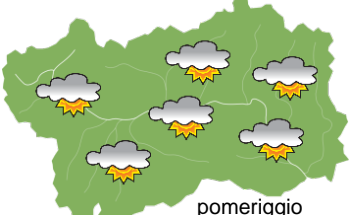
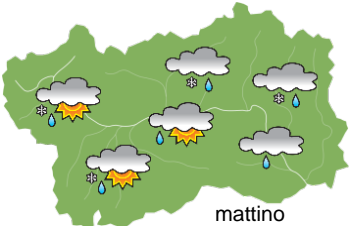
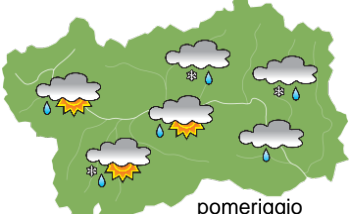






## SITUAZIONE SINOTTICA

L'ingresso di un'area depressionaria atlantica nel Mediterraneo occidentale influenzerà il tempo sulla Valle d'Aosta da domani pomeriggio fino ai primi giorni della prossima settimana, in seguito è probabile una rimonta anticiclonica.

 <p>mattino</p>	<b>sabato 18 aprile 2020</b>		attendibilità: ★★☆☆
	<p>Abbastanza soleggiato, con nuvole alte.  <b>Venti:</b> 3000 m deboli sud-occidentali; episodi di foehn nelle valli.  <b>Temperature:</b> stazionarie.            Zero termico: 3300 m; T 1500: 15 °C; T 3000: 2 °C (valori nella libera atmosfera).  <b>Pressione:</b> in lieve calo.</p>		
 <p>pomeriggio</p>	Temperature: <i>montagna (max)</i>	◀▶	<b>Segnalazioni:</b> nulla da segnalare.
	Temperature: <i>valli (max)</i>	◀▶	

 <p>mattino</p>	<b>domenica 19 aprile 2020</b>		attendibilità: ★★☆☆
	<p>Abbastanza soleggiato, con nuvole alte; nuvolosità in aumento dal pomeriggio con qualche rovescio sparso.  <b>Venti:</b> 3000 m deboli meridionali in rotazione da SE; brezze nelle valli.  <b>Temperature:</b> minime in lieve aumento, massime in lieve calo.            Zero termico: 2800 » 3200 m; T 1500: 8 » 14 °C; T 3000: -1 » 1 °C (valori nella libera atmosfera).  <b>Pressione:</b> in calo.</p>		
 <p>pomeriggio</p>	Temperature: <i>montagna (min max)</i>	▲ ▼	<b>Segnalazioni:</b> nulla da segnalare.
	Temperature: <i>valli (min max)</i>	▲ ▼	

 <p>mattino</p>	<b>lunedì 20 aprile 2020</b>		attendibilità: ★★☆☆
	<p>Molto nuvoloso, con deboli precipitazioni sparse, più intense nel settore sud-orientale, neve in calo da 2200 a 1800 m, schiarite più probabili nelle ore centrali.  <b>Venti:</b> 3000 m da deboli a moderati sud-orientali; brezze nelle valli.  <b>Temperature:</b> in calo tranne le minime nel fondovalle.            Zero termico: 2500 » 2700 m (valori nella libera atmosfera).  <b>Pressione:</b> in calo.</p>		
 <p>pomeriggio</p>	Temperature: <i>montagna (min max)</i>	▼ ▼	
	Temperature: <i>valli (min max)</i>	◀▶ ▼	

				<b>tendenza successiva</b> attendibilità: ★★☆☆
				
				Martedì e mercoledì nuvolosità irregolare con possibili deboli precipitazioni, giovedì e venerdì abbastanza soleggiato.
mar 21 apr		mer 22 apr		
gio 23 apr		ven 24 apr		

<b>18/04/2020</b>	<b>Temperatura Max di ieri (ore 12-18) °C</b>	<b>Temperatura Min di oggi (ore 00-08) °C</b>	<b>Precipitazioni ultime 24 ore (ore 08-08) mm</b>
Aosta - Piazza Plouves 580 m. slm	21.8	8.2	-
Ayas - Champoluc 1566 m. slm	14.2	1.1	0.0
Champorcher - Petit-Mont-Blanc 1640 m. slm	11.5	6.0	0.0
Cogne - Gimillan 1785 m. slm	14.5	3.2	0.0
Courmayeur - Dolonne 1200 m. slm	19.6	6.0	0.0
Donnas - Clapey 341 m. slm	20.5	11.5	0.0
Etroubles - Chevière 1339 m. slm	16.3	4.7	0.0
Gressoney-Saint-Jean - Bieltschocke 1370 m. slm	14.9	2.8	0.0
La Thuile - Les Granges 1637 m. slm	14.9	3.4	0.0
Morgex - Capoluogo 938 m. slm	20.6	5.1	0.0
Nus - Saint-Barthélemy - Osservatorio 1675 m. slm	14.2	6.1	0.0
Rhêmes-Notre-Dame - Chaudanne 1794 m. slm	14.7	1.3	0.0
Saint-Christophe - Aeroporto 545 m. slm	23.1	6.9	0.0
Saint-Vincent - Terme 626 m. slm	21.8	8.8	0.0
Valgrisenche - Menthieu 1859 m. slm	13.6	4.7	0.0
Valsavarenche - Pont 1951 m. slm	12.4	2.5	0.0
Valtournenche - Breuil Cervinia 1998 m. slm	11.3	2.0	0.0
Verrès - Capoluogo 375 m. slm	20.9	9.8	0.0
Villeneuve - S.R. Saint-Nicolas 839 m. slm	21.4	9.0	0.4

*(I dati riportati sono pubblicati con procedura automatica, non risultano pertanto validati)*