


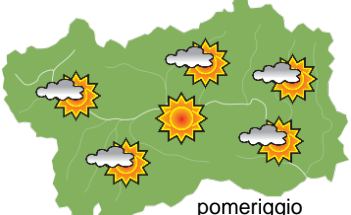
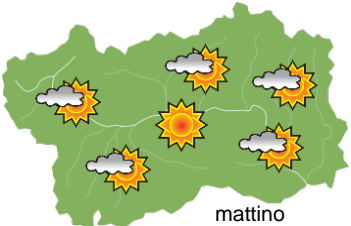
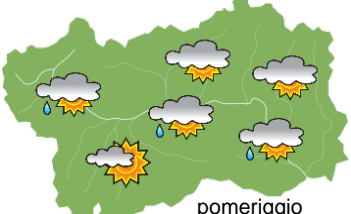






## SITUAZIONE SINOTTICA

Sotto la spinta di una depressione in discesa dall'Islanda, la campana anticiclonica sull'Europa centrale si ritira verso il Mediterraneo, lasciando spazio a diverse incursioni di aria fredda. L'effetto più immediato è l'avvicinamento di lenti di aria più fredda continentale in quota verso l'Arco alpino con effetto instabilizzante, segnando un'attiva copertura nuvolosa e qualche rovescio. La settimana prossima vedrà l'arrivo di un treno di perturbazioni: la prima depressione arriverà all'incirca martedì, mite e dal medio-Atlantico che porterà un minimo sul Golfo di Genova e rovesci su di noi, la seconda giovedì, nord-atlantica ben più fredda e con fenomeni probabilmente più intensi.

		<b>venerdì 24 aprile 2020</b>		attendibilità: ★★☆☆
 <p style="text-align: center;">mattino</p>	<p>Poco nuvoloso con qualche cumulo in sviluppo in montagna.  <b>Venti:</b> 3000 m deboli da N, fino a moderati; brezze nelle valli, localmente intense.  <b>Temperature:</b> in lieve aumento.            Zero termico: 3300 m; T 1500: 17 °C; T 3000: 3 °C (valori nella libera atmosfera).  <b>Pressione:</b> in calo.</p>			
	 <p style="text-align: center;">pomeriggio</p>	Temperature: <i>montagna (max)</i> ▲	Temperature: <i>valli (max)</i> ▲	<b>Segnalazioni:</b> nulla da segnalare.

		<b>sabato 25 aprile 2020</b>		attendibilità: ★★☆☆
 <p style="text-align: center;">mattino</p>	<p>Cielo sereno o quasi al mattino, isolati cumuli in sviluppo nel corso delle ore. Ulteriori nubi dal pomeriggio fino a cielo nuvoloso con qualche rovescio dal tardo pomeriggio/sera, anche se non si esclude un isolato temporale in montagna.  <b>Venti:</b> 3000 m deboli settentrionali; brezze nelle valli, anche intense.  <b>Temperature:</b> minime in lieve aumento, massime stabili o in lieve calo in quota.            Zero termico: 2800 » 3200 m; T 1500: 5 » 18 °C; T 3000: -1 » 2 °C (valori nella libera atmosfera).  <b>Pressione:</b> in lieve rialzo.</p>			
	 <p style="text-align: center;">pomeriggio</p>	Temperature: <i>montagna (min max)</i> ▲ ◀	Temperature: <i>valli (min max)</i> ▲ ▲	<b>Segnalazioni:</b> nulla da segnalare.

		<b>domenica 26 aprile 2020</b>		attendibilità: ★★☆☆
 <p style="text-align: center;">mattino</p>	<p>Abbastanza soleggiato al mattino con addensamenti sparsi. Copertura in estensione nel corso delle ore fino a cielo molto nuvoloso con rovesci diffusi ma generalmente deboli, con isolati temporali possibili sui rilievi. Miglioramento in serata.  <b>Venti:</b> 3000 m deboli occidentali; deboli da SE nelle valli.  <b>Temperature:</b> minime in rialzo nelle valli, in lieve calo gli altri valori.            Zero termico: 2800 / 3000 m (valori nella libera atmosfera).  <b>Pressione:</b> in nuovo lieve calo.</p>			
	 <p style="text-align: center;">pomeriggio</p>	Temperature: <i>montagna (min max)</i> ▼ ▼	Temperature: <i>valli (min max)</i> ▲ ▼	

				<b>tendenza successiva</b>	attendibilità: ★★☆☆
 <p style="text-align: center;">lun 27 apr</p>	 <p style="text-align: center;">mar 28 apr</p>	 <p style="text-align: center;">mer 29 apr</p>	 <p style="text-align: center;">gio 30 apr</p>	Settimana perturbata: nuvoloso con rovesci sparsi fino a mercoledì, temporali giovedì.	

<b>24/04/2020</b>	<b>Temperatura Max di ieri (ore 12-18) °C</b>	<b>Temperatura Min di oggi (ore 00-08) °C</b>	<b>Precipitazioni ultime 24 ore (ore 08-08) mm</b>
Aosta - Piazza Plouves 580 m. slm	21,9	7,6	-
Ayas - Champoluc 1566 m. slm	14,9	-0,2	0,0
Champorcher - Petit-Mont-Blanc 1640 m. slm	11,1	5,0	0,0
Cogne - Gimillan 1785 m. slm	14,8	1,3	0,0
Courmayeur - Dolonne 1200 m. slm	19,1	4,6	0,0
Donnas - Clapey 341 m. slm	19,9	9,0	0,0
Etroubles - Chevière 1339 m. slm	17,0	3,2	0,0
Gressoney-Saint-Jean - Bieltschocke 1370 m. slm	15,0	1,5	0,0
La Thuile - Les Granges 1637 m. slm	14,0	2,5	0,0
Morgex - Capoluogo 938 m. slm	22,4	4,8	0,0
Nus - Saint-Barthélemy - Osservatorio 1675 m. slm	14,4	3,7	0,0
Rhêmes-Notre-Dame - Chaudanne 1794 m. slm	14,1	-0,4	0,0
Saint-Christophe - Aeroporto 545 m. slm	23,8	6,4	0,0
Saint-Vincent - Terme 626 m. slm	21,5	7,8	0,0
Valgrisenche - Menthieu 1859 m. slm	12,7	3,7	0,0
Valsavarenche - Pont 1951 m. slm	12,6	0,2	0,0
Valtournenche - Breuil Cervinia 1998 m. slm	11,7	0,0	0,0
Verrès - Capoluogo 375 m. slm	21,1	8,5	0,0
Villeneuve - S.R. Saint-Nicolas 839 m. slm	22,3	8,4	0,0

*(I dati riportati sono pubblicati con procedura automatica, non risultano pertanto validati)*