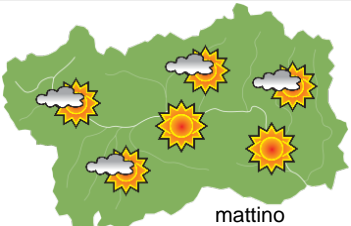
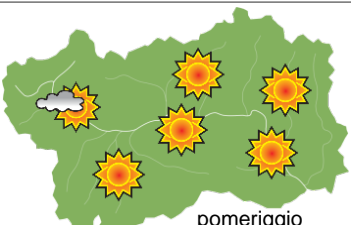
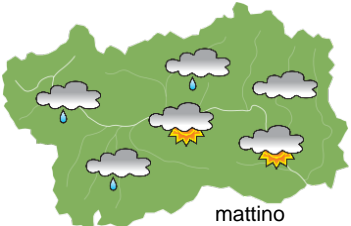
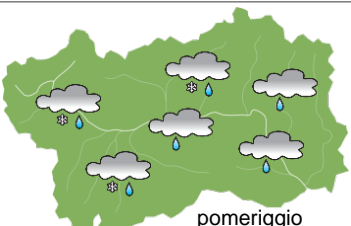
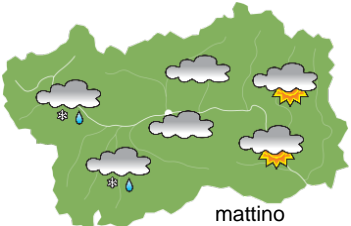
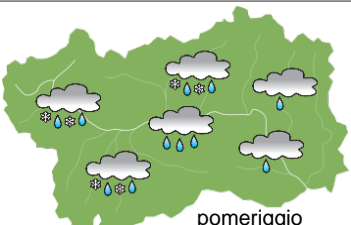





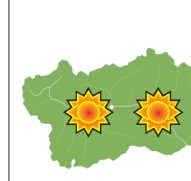
SITUAZIONE SINOTTICA

Oggi un debole anticiclone determina tempo stabile sulla nostra regione. Tuttavia già da stasera il suo cedimento permette il passaggio di 2 impulsi perturbati provenienti dall'Atlantico; il primo interesserà la Valle d'Aosta nel pomeriggio di giovedì, il secondo nel pomeriggio di venerdì. Da sabato le correnti a grande scala si dispongono dai quadranti NW con tempo ancora debolmente perturbato sui settori W. Da domenica un anticiclone di origine africana interessa progressivamente l'area alpina: sulla nostra regione il tempo resterà stabile e caldo a partire da lunedì.

mercoledì 29 aprile 2020		attendibilità: ★★☆☆
 <p>mattino</p>	<p>Sino a metà mattina poco nuvoloso, con addensamenti sino a nuvoloso sui settori alpini N ed W. Poi generalmente sereno o poco nuvoloso, con qualche addensamento sulle montagne di confine N e W. Dalla tarda serata aumento delle nubi a partire da W.</p> <p>Venti: 3000 m moderati da NW; in tarda serata rotazione da SW. Nelle vallate da deboli a moderati da NW, con qualche episodio di favonio.</p> <p>Temperature: in aumento.</p> <p>Zero termico: 1900 » 2700 m; T 1500: 2 » 12 °C; T 3000: -8 » -3 °C (valori nella libera atmosfera).</p> <p>Pressione: stazionaria.</p>	
 <p>pomeriggio</p>	<p>Temperature: <i>montagna (max)</i> ▲</p>	<p>Segnalazioni: nulla da segnalare.</p>
	<p>Temperature: <i>valli (max)</i> ▲</p>	

giovedì 30 aprile 2020		attendibilità: ★★☆☆
 <p>mattino</p>	<p>Al mattino sui settori E cielo irregolarmente nuvoloso con schiarite; sul resto della regione cielo nuvoloso, molto nuvoloso sul settore W con deboli precipitazioni. Nel pomeriggio ovunque cielo molto nuvoloso con deboli precipitazioni diffuse, localmente moderate sul settore W, ed anche a carattere di rovescio (limite delle nevicate a 2100m al mattino, in calo dal pomeriggio sin verso 1600m in serata). In tarda serata schiarite ad E.</p> <p>Venti: 3000 m al mattino moderati da SW; nel pomeriggio rotazione da W ed intensificazione sino a forti. Nelle vallate al mattino deboli da SE, nel pomeriggio da W, da deboli a moderati.</p> <p>Temperature: minime in aumento, massime in calo.</p> <p>Zero termico: 2500 / 2000 m; T 1500: 4 » 8 °C; T 3000: -6 / -3 °C (valori nella libera atmosfera).</p> <p>Pressione: stazionaria.</p>	
 <p>pomeriggio</p>	<p>Temperature: <i>montagna (min max)</i> ▲ ▼</p>	<p>Segnalazioni: dal pomeriggio deboli nevicate sul settore NW.</p>
	<p>Temperature: <i>valli (min max)</i> ▲ ▼</p>	

venerdì 1 maggio 2020		attendibilità: ★★☆☆
 <p>mattino</p>	<p>Al mattino sulla bassa valle cielo irregolarmente nuvoloso con schiarite; sul resto della regione da nuvoloso a molto nuvoloso, con deboli precipitazioni sui settori alpini W e N. Poi ovunque molto nuvoloso con precipitazioni diffuse e moderate, localmente forti sul settore W (limite delle nevicate a 1500m al mattino, in risalita sin verso 1900m nel corso della giornata).</p> <p>Venti: 3000 m da moderati a forti da W-SW, in rotazione da NW in serata; Nelle vallate da deboli a moderati occidentali.</p> <p>Temperature: stazionarie.</p> <p>Zero termico: 1900 / 2400 m (valori nella libera atmosfera).</p> <p>Pressione: stazionaria.</p>	
 <p>pomeriggio</p>	<p>Temperature: <i>montagna (min max)</i> ↔ ↔</p>	<p>Temperature: <i>valli (min max)</i> ↔ ↔</p>
	<p>Temperature: <i>valli (min max)</i> ↔ ↔</p>	

tendenza successiva				attendibilità: ★★☆☆
 <p>sab 2 mag</p>	 <p>dom 3 mag</p>	 <p>lun 4 mag</p>	 <p>mar 5 mag</p>	<p>Sabato sui settori orientali asciutto con nuvolosità irregolare, nuvolosità in aumento spostandosi verso W sino a cielo molto nuvoloso con deboli precipitazioni sui settori di confine con Francia e Svizzera. Da domenica asciutto e soleggiato, con temperature in sensibile aumento da lunedì.</p>

29/04/2020	Temperatura Max di ieri (ore 12-18) °C	Temperatura Min di oggi (ore 00-08) °C	Precipitazioni ultime 24 ore (ore 08-08) mm
Aosta - Piazza Plouves 580 m. slm	15,2	7,9	-
Ayas - Champoluc 1566 m. slm	7,8	1,7	8,8
Champorcher - Petit-Mont-Blanc 1640 m. slm	5,8	2,4	15,4
Cogne - Gimillan 1785 m. slm	6,6	-0,3	5,6
Courmayeur - Dolonne 1200 m. slm	10,0	3,5	13,8
Donnas - Clapey 341 m. slm	14,1	10,1	28,4
Etroubles - Chevière 1339 m. slm	8,1	3,0	11,8
Gressoney-Saint-Jean - Bieltschocke 1370 m. slm	8,4	3,4	9,8
La Thuile - Les Granges 1637 m. slm	6,0	1,4	9,6
Morgex - Capoluogo 938 m. slm	12,1	6,6	7,6
Nus - Saint-Barthélemy - Osservatorio 1675 m. slm	7,8	2,8	14,4
Rhêmes-Notre-Dame - Chaudanne 1794 m. slm	5,5	0,9	10,2
Saint-Christophe - Aeroporto 545 m. slm	15,7	7,0	6,8
Saint-Vincent - Terme 626 m. slm	13,7	7,3	11,4
Valgrisenche - Menthieu 1859 m. slm	4,7	0,6	7,0
Valsavarenche - Pont 1951 m. slm	6,4	0,8	6,6
Valtournenche - Breuil Cervinia 1998 m. slm	4,9	-0,6	25,4
Verrès - Capoluogo 375 m. slm	14,8	9,2	10,2
Villeneuve - S.R. Saint-Nicolas 839 m. slm	13,5	7,6	11,2

(I dati riportati sono pubblicati con procedura automatica, non risultano pertanto validati)