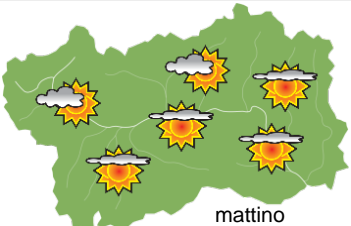
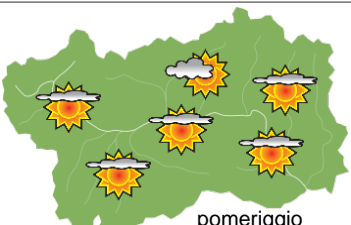

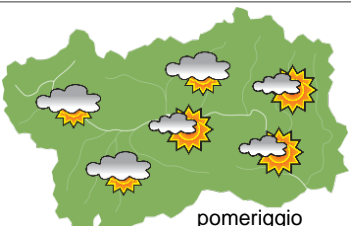
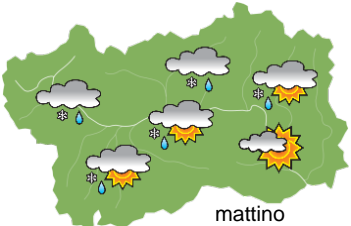
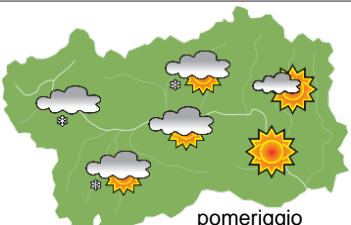






SITUAZIONE SINOTTICA

Un promontorio anticiclonico favorisce aria mite in quota e inversioni termiche mattutine nei fondovalle, ma poca nuvolosità. Domani approderà sulle coste francesi una nuova saccatura di origine polare, che spingerà verso Sud la massa di aria mite sostituendola con aria fredda in quota e nuvolosità, anche sulla nostra regione. Giovedì è prevista e poi, giovedì, precipitazioni e calo termico. Natale sembra essere freddo e ventoso. Una temporanea rimonta di pressione e temperatura è prevista sabato, per poi aversi una nuova incursione perturbata.

martedì 22 dicembre 2020		attendibilità: ★★☆☆
 <p>mattino</p>	<p>Qualche nuvola sul NW, altrove ben soleggiato con velature di passaggio. Venti: 3000 m da forti a moderati da NW, poi in lenta rotazione fino a WSW; foehn irregolare nelle valli in giornata, deboli brezze in bassa Valle. Temperature: in rialzo, più sensibile in quota. Zero termico: 2800 m; T 1500: 7 °C; T 3000: -1 °C (valori nella libera atmosfera). Pressione: stabile.</p>	
 <p>pomeriggio</p>	<p>Temperature: <i>montagna (max)</i> ▲</p> <p>Temperature: <i>valli (max)</i> ▲</p>	<p>Segnalazioni: nulla da segnalare.</p>

mercoledì 23 dicembre 2020		attendibilità: ★★☆☆
 <p>mattino</p>	<p>Sereno o poco nuvoloso al mattino per velature alte e sottili, sempre più estese. Da circa metà giornata addensamenti in formazione sui settori occidentali, fino a cielo molto nuvoloso o coperto; altrove nuvole in sviluppo più graduale. Qualche fiocco sui confini nella notte. Venti: 3000 m moderati da SW in rinforzo graduale; brezze al mattino nelle valli, poi deboli da SE. Temperature: ancora in rialzo in quota, poi in calo dalla sera, minime stabili o in calo lieve nelle valli. Zero termico: 2700 » 2900 m; T 1500: 2 / 5 °C; T 3000: -3 » -1 °C (valori nella libera atmosfera). Pressione: in calo lieve.</p>	
 <p>pomeriggio</p>	<p>Temperature: <i>montagna (min max)</i> ▲ ▲</p> <p>Temperature: <i>valli (min max)</i> ◀ ▼</p>	<p>Segnalazioni: nulla da segnalare.</p>

giovedì 24 dicembre 2020		attendibilità: ★☆☆☆
 <p>mattino</p>	<p>Deboli piogge o neve a 1400 m circa al mattino fino almeno in media valle, in calo a circa 1200 m. Nel pomeriggio schiarite in bassa e media Valle e bufere di neve sui settori NW fino al suolo. Venti: 3000 m forti o molto forti dai quadranti W in rotazione da N in serata; deboli da SE nelle valli al mattino presto ed episodi di foehn ai confini esteri, poi foehn ovunque. Temperature: in forte calo. Zero termico: 2400 / 1800 m (valori nella libera atmosfera). Pressione: in forte calo.</p>	
 <p>pomeriggio</p>	<p>Temperature: <i>montagna (min max)</i> ▼ ▼</p> <p>Temperature: <i>valli (min max)</i> ▼ ▼</p>	

tendenza successiva				attendibilità: ★★☆☆
 <p>ven 25 dic</p>	 <p>sab 26 dic</p>	 <p>dom 27 dic</p>	 <p>lun 28 dic</p>	<p>Natale freddo e ventoso con nuvole sui confini esteri, più mite e soleggiato sabato, perturbato da domenica.</p>

22/12/2020	Temperatura Max di ieri (ore 12-18) °C	Temperatura Min di oggi (ore 00-08) °C	Precipitazioni ultime 24 ore (ore 08-08) mm
Aosta - Piazza Plouves 580 m. slm	7,0	1,0	-
Ayas - Champoluc 1566 m. slm	4,2	-2,0	0,0
Champorcher - Petit-Mont-Blanc 1640 m. slm	2,6	0,8	0,0
Cogne - Gimillan 1785 m. slm	3,0	0,3	0,2
Courmayeur - Dolonne 1200 m. slm	5,3	1,5	11,8
Donnas - Clapey 341 m. slm	7,1	4,4	0,0
Etroubles - Chevière 1339 m. slm	3,7	0,4	0,2
Gressoney-Saint-Jean - Bieltschocke 1370 m. slm	6,2	-2,6	0,0
La Thuile - Les Granges 1637 m. slm	4,6	0,1	1,8
Morgex - Capoluogo 938 m. slm	6,2	0,1	1,8
Nus - Saint-Barthélemy - Osservatorio 1675 m. slm	3,7	0,1	0,8
Rhêmes-Notre-Dame - Chaudanne 1794 m. slm	2,8	0,8	2,2
Saint-Christophe - Aeroporto 545 m. slm	7,0	-1,4	0,0
Saint-Vincent - Terme 626 m. slm	8,5	2,1	0,4
Valgrisenche - Menthieu 1859 m. slm	5,4	3,9	3,6
Valsavarenche - Pont 1951 m. slm	2,1	-0,5	0,6
Valtournenche - Breuil Cervinia 1998 m. slm	2,0	-0,3	2,2
Verrès - Capoluogo 375 m. slm	8,1	3,0	0,0
Villeneuve - S.R. Saint-Nicolas 839 m. slm	6,8	2,8	0,6

(I dati riportati sono pubblicati con procedura automatica, non risultano pertanto validati)