
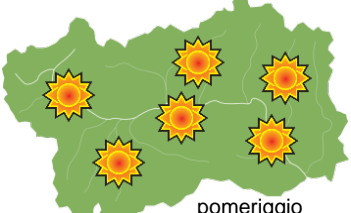
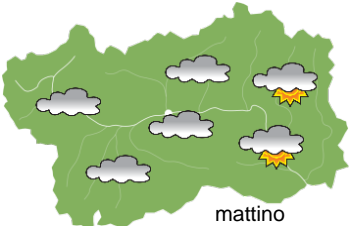
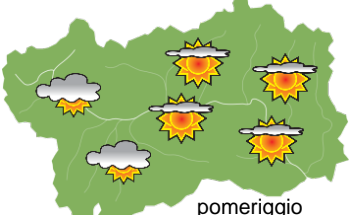
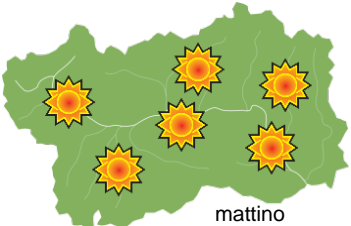
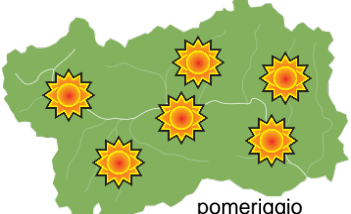






SITUAZIONE SINOTTICA

Un campo anticiclonico si espande dal Nord-Africa su buona parte dell'Europa centro-occidentale, favorendo condizioni più stabili e temperature miti per il resto della settimana. Più nel dettaglio, sono previsti a più riprese passaggi nuvolosi senza precipitazioni per piccole ondulazioni debolmente perturbate, e l'irraggiamento notturno e l'assenza di ricambio d'aria porteranno inversioni termiche nelle valli sempre più robuste, probabilmente "visibili" in forma di nubi stratiformi mattutine nelle giornate di sabato e domenica. Un attivo fronte caldo che porterà precipitazioni soprattutto sui settori occidentali è previsto lunedì, martedì la quota neve si abbasserà perché la nostra regione sarà investita da venti più freddi e intensi.

		mercoledì 5 febbraio 2020		attendibilità: ★★ ★
 <p style="text-align: center;">mattino</p>	Sereno o poco nuvoloso per qualche nube medio-alta di passaggio in serata. Venti: 3000 m forti da NW in indebolimento e rotazione da NE, deboli dalla sera; foehn in attenuazione nelle valli. Temperature: in ripresa. Zero termico: 1600 m; T 1500: 1 °C; T 3000: -7 °C (valori nella libera atmosfera). Pressione: in rialzo poi in calo.			
	 <p style="text-align: center;">pomeriggio</p>	Temperature: <i>montagna (max)</i>	▲	Segnalazioni: nulla da segnalare.
Temperature: <i>valli (max)</i>		▲		

		giovedì 6 febbraio 2020		attendibilità: ★★ ★
 <p style="text-align: center;">mattino</p>	Piuttosto soleggiato con nubi alte di passaggio, al mattino in forma di banchi spessi ed estesi; sereno dalla sera. Venti: 3000 m deboli generalmente dai quadranti settentrionali; brezze nelle valli. Temperature: in rialzo tranne le minime nei fondovalle. Zero termico: 1000 » 2300 m; T 1500: -2 » 5 °C; T 3000: -8 » -4 °C (valori nella libera atmosfera). Pressione: in calo.			
	 <p style="text-align: center;">pomeriggio</p>	Temperature: <i>montagna (min max)</i>	▲ ▲	Segnalazioni: nulla da segnalare.
Temperature: <i>valli (min max)</i>		▼ ▲		

		venerdì 7 febbraio 2020		attendibilità: ★★ ★
 <p style="text-align: center;">mattino</p>	Soleggiato. Possibili foschie mattutine nelle valli Sud-orientali. Venti: 3000 m deboli dai quadranti occidentali; brezze nelle valli. Temperature: in lieve rialzo tranne le minime nei fondovalle. Zero termico: 2300 » 2700 m (valori nella libera atmosfera). Pressione: ancora in lieve calo.			
	 <p style="text-align: center;">pomeriggio</p>	Temperature: <i>montagna (min max)</i>	▲ ▲	
Temperature: <i>valli (min max)</i>		◀ ▲		

				tendenza successiva	attendibilità: ★★ ★
 <p style="text-align: center;">sab 8 feb</p>	 <p style="text-align: center;">dom 9 feb</p>	 <p style="text-align: center;">lun 10 feb</p>	 <p style="text-align: center;">mar 11 feb</p>	Possibili strati nelle valli nel week-end: cielo velato sabato senza precipitazioni e domenica veli sempre più spessi; pioggia/neve da lunedì, soprattutto sui confini esteri, inizialmente in media montagna, poi a quote inferiori.	

05/02/2020	Temperatura Max di ieri (ore 12-18) °C	Temperatura Min di oggi (ore 00-08) °C	Precipitazioni ultime 24 ore (ore 08-08) mm
Aosta - Piazza Plouves 580 m. slm	7,5	5,3	-
Ayas - Champoluc 1566 m. slm	-0,7	-3,5	0,0
Champorcher - Petit-Mont-Blanc 1640 m. slm	-1,4	-1,8	0,8
Cogne - Gimillan 1785 m. slm	-3,3	-4,7	0,0
Courmayeur - Dolonne 1200 m. slm	2,0	-0,7	5,4
Donnas - Clapey 341 m. slm	11,8	8,0	0,0
Etroubles - Chevière 1339 m. slm	-0,3	-2,6	0,2
Gressoney-Saint-Jean - Bieltschocke 1370 m. slm	1,8	-0,9	0,0
La Thuile - Les Granges 1637 m. slm	-2,0	-3,9	0,0
Morgex - Capoluogo 938 m. slm	4,6	1,4	0,0
Nus - Saint-Barthélemy - Osservatorio 1675 m. slm	-2,5	-4,4	0,2
Rhêmes-Notre-Dame - Chaudanne 1794 m. slm	-3,3	-8,0	0,8
Saint-Christophe - Aeroporto 545 m. slm	7,9	5,7	0,0
Saint-Vincent - Terme 626 m. slm	8,1	5,9	0,0
Valgrisenche - Menthiu 1859 m. slm	-4,9	-6,6	1,0
Valsavarenche - Pont 1951 m. slm	-3,6	-5,9	0,0
Valtournenche - Breuil Cervinia 1998 m. slm	-5,7	-7,3	1,0
Verrès - Capoluogo 375 m. slm	11,1	8,3	0,2
Villeneuve - S.R. Saint-Nicolas 839 m. slm	6,5	3,3	0,0

(I dati riportati sono pubblicati con procedura automatica, non risultano pertanto validati)